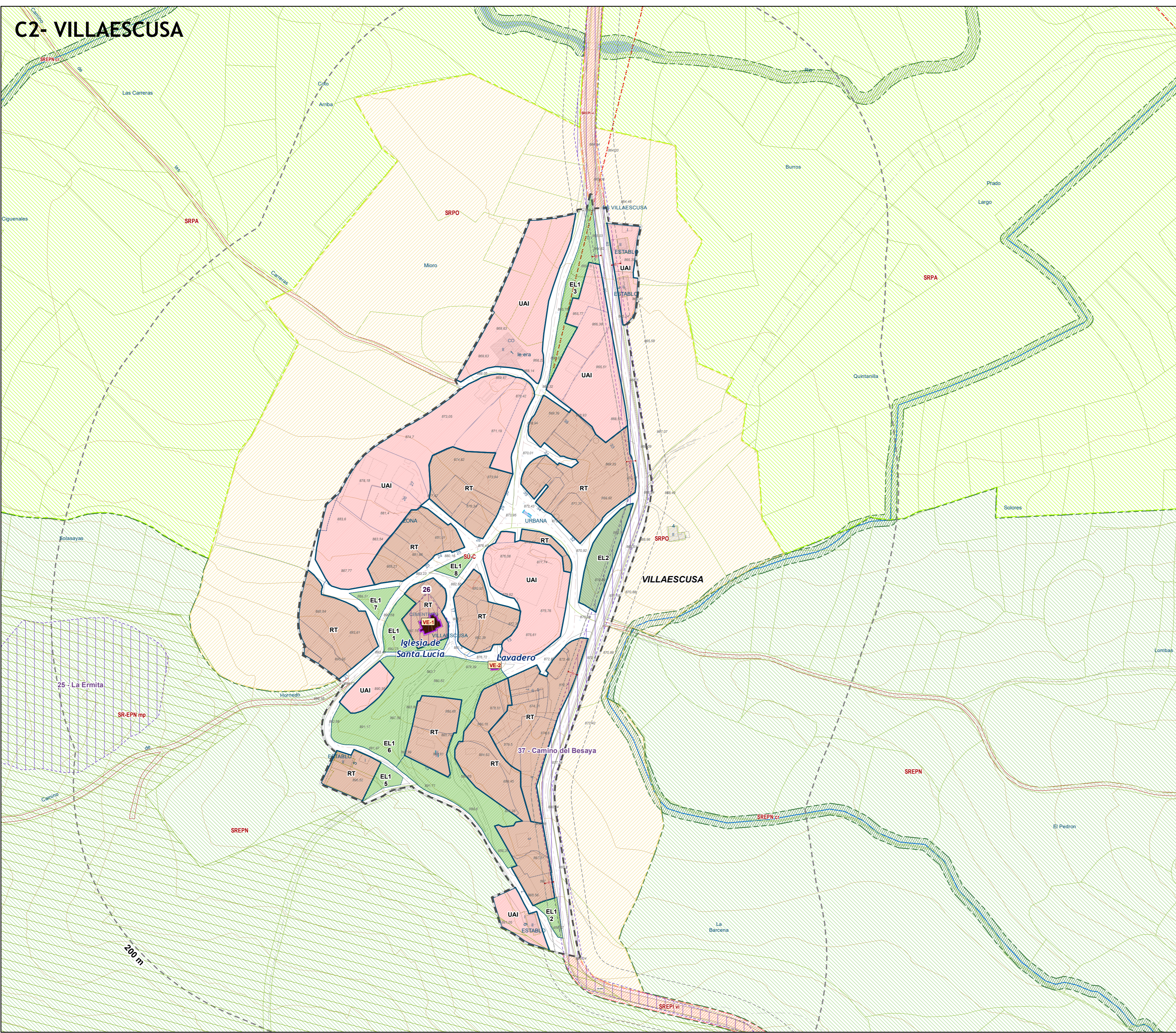
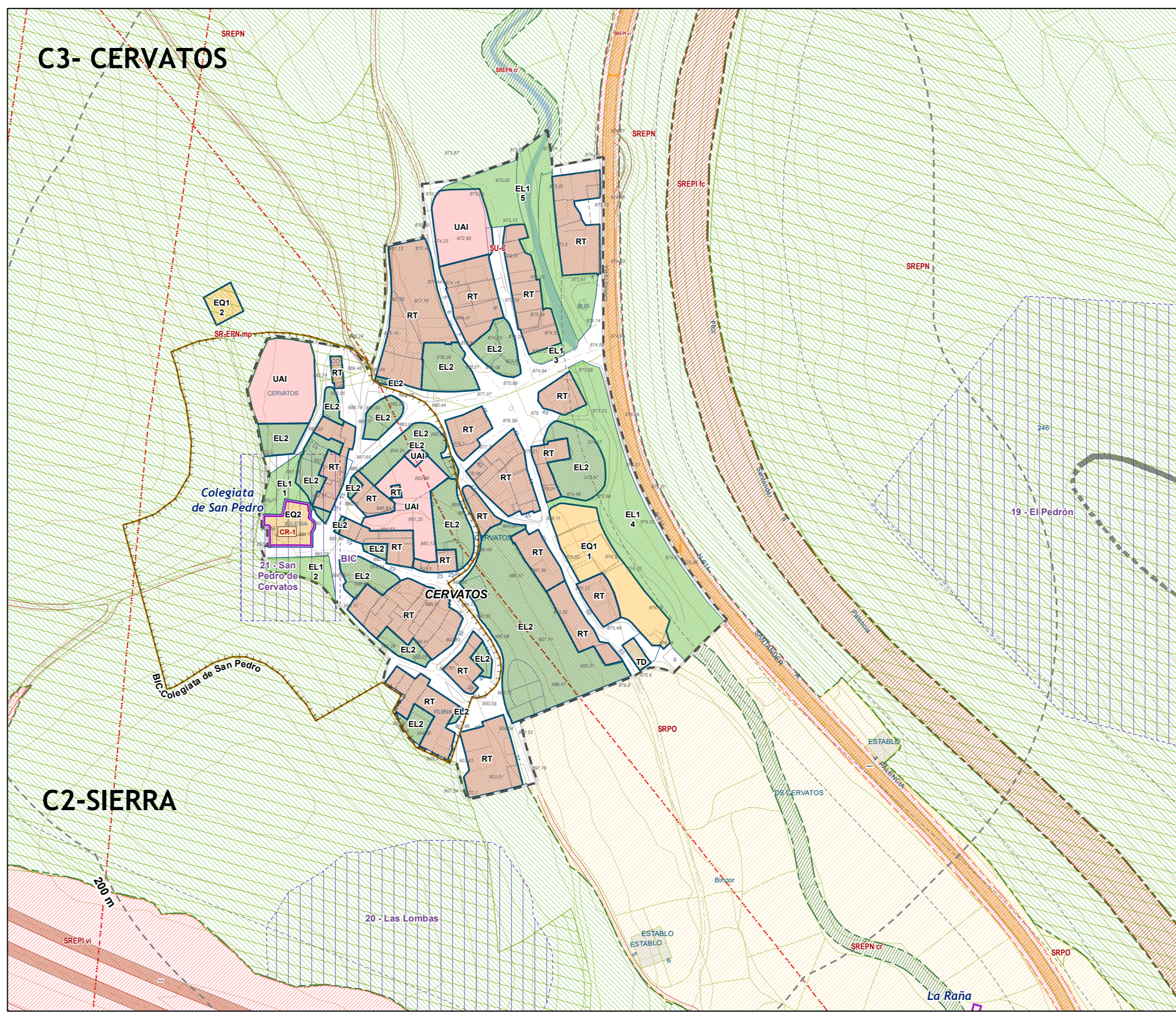


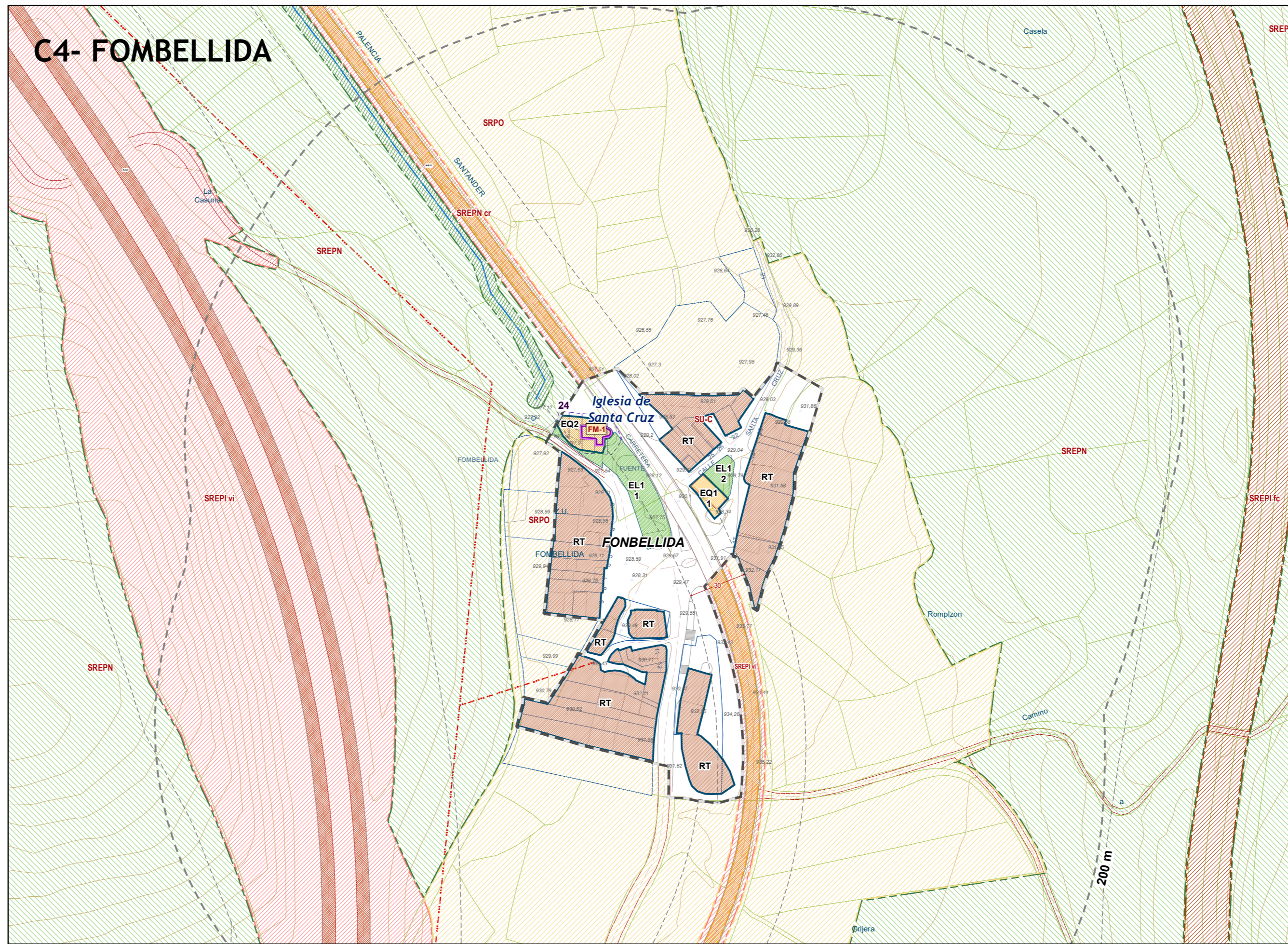
C2- VILLAESCUSA



C3- CERVATOS



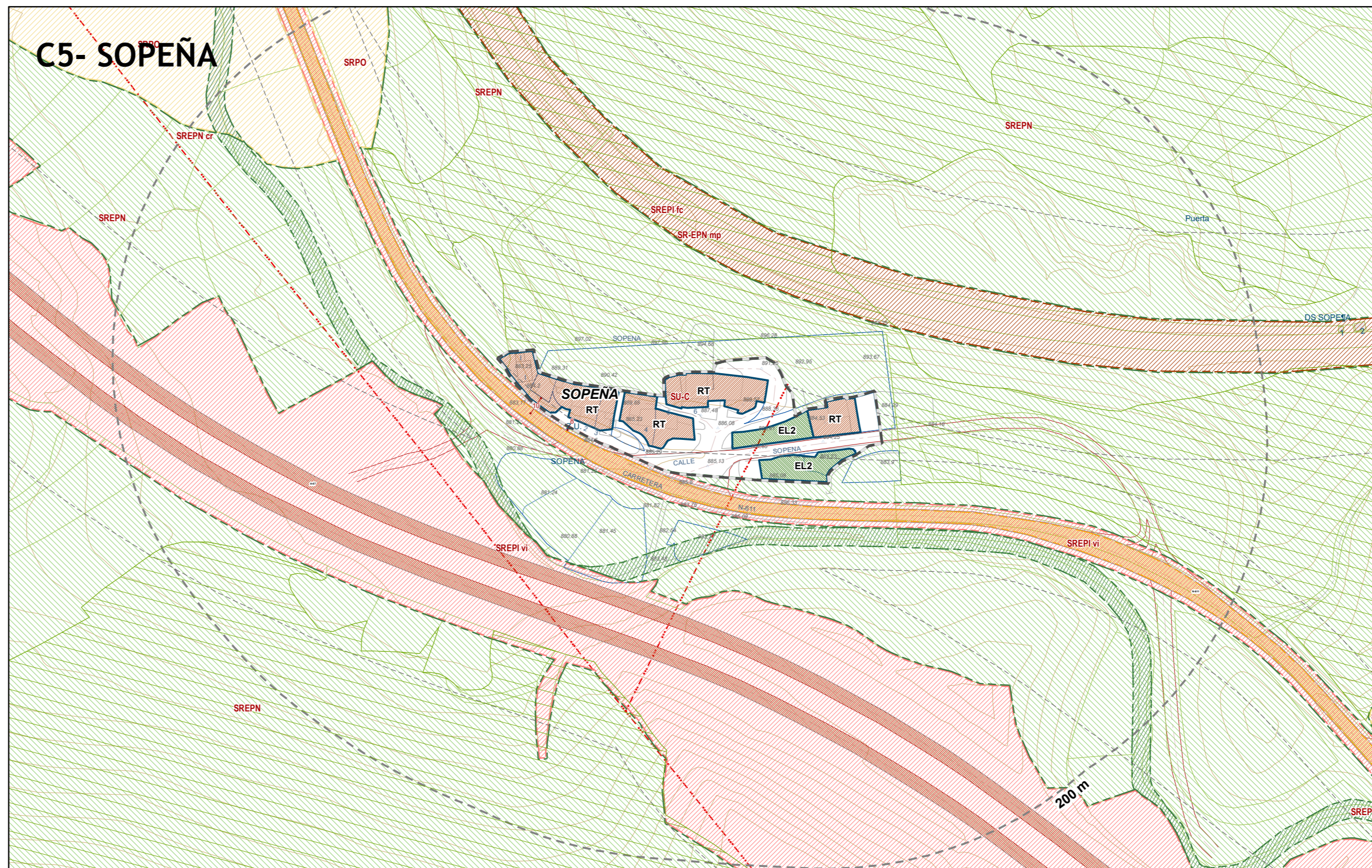
C2-SIERRA



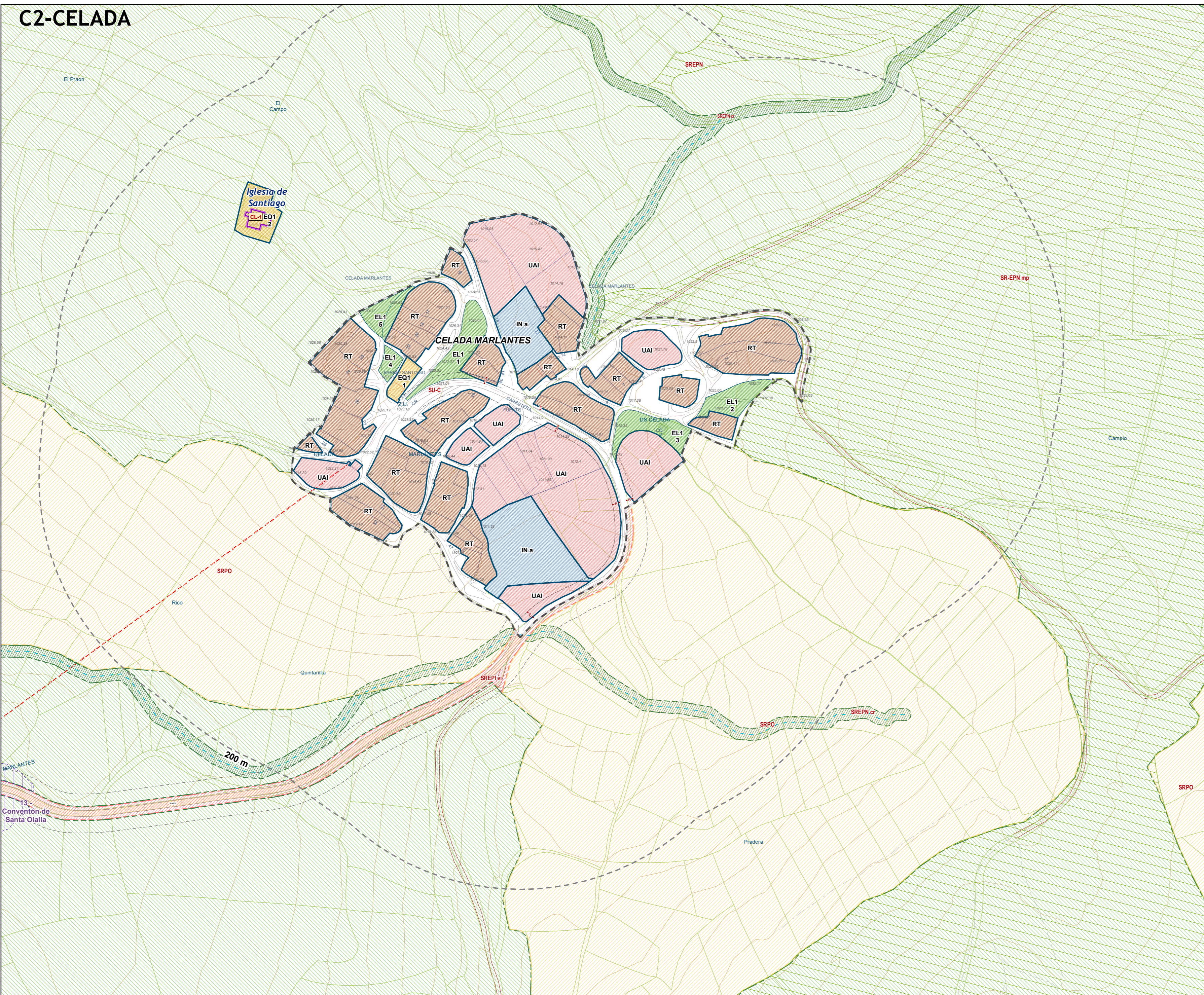
C4- FOMBELLIDA



C5- SOPENA



C2-CELADA



SUELO URBANO CLASIFICACIÓN

LÍMITE DE SUELO URBANO			
RESIDENCIAL		ETIQUETADO	ETIQUETADO
RT	RURAL TRADICIONAL	AM	CONSTRUCCIÓN ABIERTA MIXTA
TD	TRADICIONAL DENSO	UAD	UNIFAMILIAR ADOSADO
UAI	UNIFAMILIAR AISLADA	MC	MANZANA COMPACTA
INDUSTRIAL		I1	ÁREA INDUSTRIAL
SISTEMAS LOCALES		EQ 1	EQUIPAMIENTO PÚBLICO
		EQ 2	EQUIPAMIENTO PRIVADO
VIARIO Y ESPACIO LIBRE PÚBLICO		V	VIARIO PÚBLICO
		EL 1	ESPACIO LIBRE PÚBLICO

AMBITOS DE PLANEAMIENTO Y GESTION

AA-ACTUACIÓN AISLADA	SECTOR EN SUELO URBANO NO CONSOLIDADO
AA-NU-1	INDICADOR DEL TIPO DE ÁMBITO DE GESTION
	INDICADOR DE REFERENCIA
SU-NC SE1	INDICADOR DE SECTOR
MATAMOROSA 1	INDICE DE ESPECIFICIDAD
	DENOMINACIÓN
	CATEGORÍA DEL SUELO

SUELO URBANIZABLE CLASIFICACIÓN DEL SUELO

SECTOR EN SUELO URBANIZABLE	SUR SE 01	CATEGORÍA DEL SUELO
	RESIDENCIAL	INDICE DE REFERENCIA DEL SECTOR
	FRESNO DEL RIO 1	USO GLOBAL
		DENOMINACIÓN

SUELO RÚSTICO CLASIFICACIÓN DEL SUELO

SR-PO	RÚSTICO PROTECCIÓN ORDINARIA
SR-EPA	RÚSTICO DE ESPECIAL PROTECCIÓN AGRÍCOLA
SR-EPN	RÚSTICO DE ESPECIAL PROTECCIÓN NATURAL
SR-EPN mp	RÚSTICO DE ESPECIAL PROTECCIÓN NATURAL DE MONTES
SR-EPN II	RÚSTICO DE ESPECIAL PROTECCIÓN NATURAL LIC/ Río y embalses del Ebro y Valles Alto del Noreste y Alto Campo
SR-EPN cr	RÚSTICO DE ESPECIAL PROTECCIÓN NATURAL (cauces y riberas)
SR-EPN ya	RÚSTICO DE ESPECIAL PROTECCIÓN CULTURAL (Yacimientos Arqueológicos)
SR-EPN vi	RÚSTICO DE ESPECIAL PROTECCIÓN DE INFRAESTRUCTURAS (Red viaria)
SR-EPN fc	RÚSTICO DE ESPECIAL PROTECCIÓN DE INFRAESTRUCTURAS (Ferrocarril)

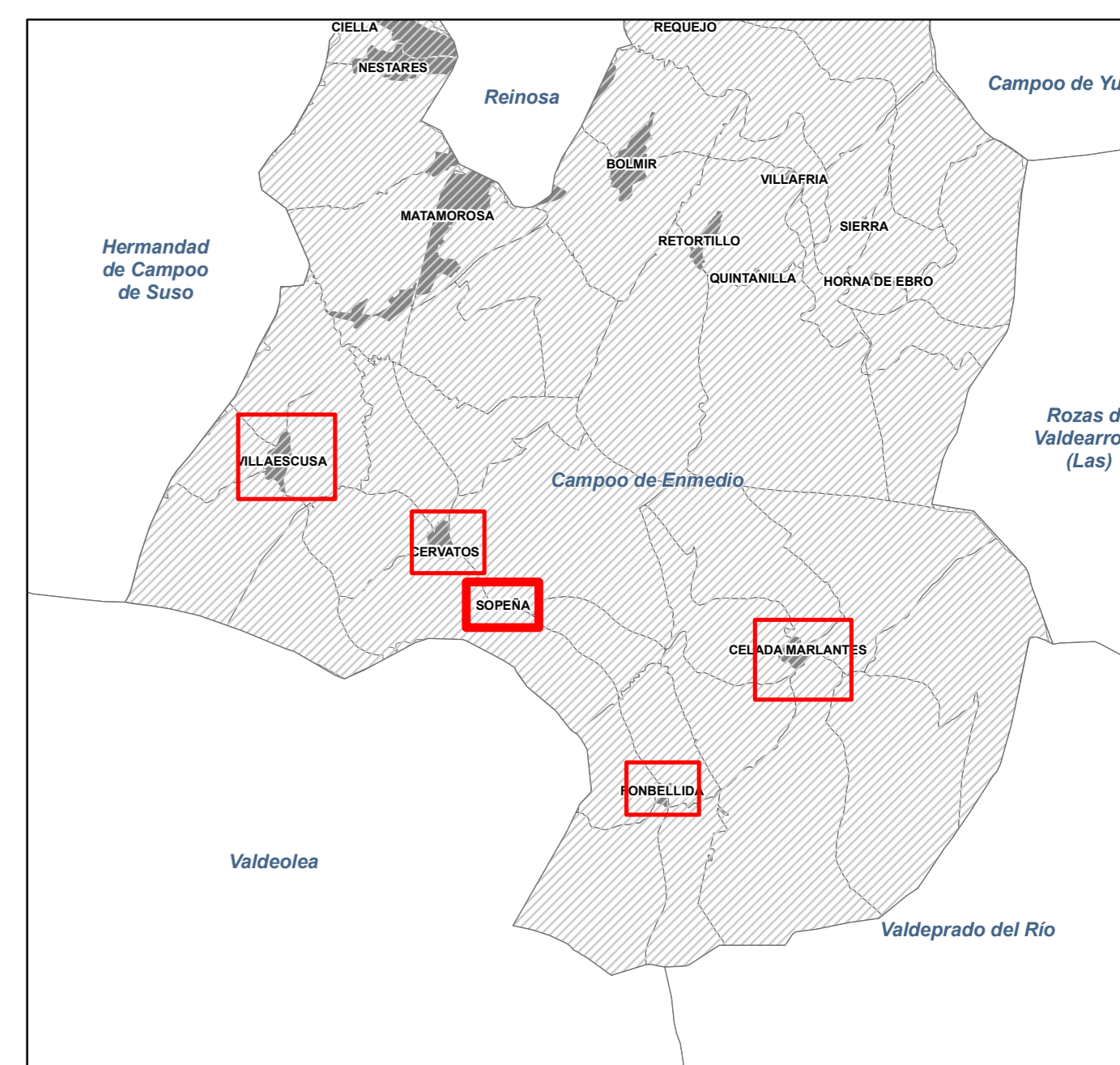
CATÁLOGO

BIENES DE INTERÉS CULTURAL (BIC)		YACIMIENTOS ARQUEOLÓGICOS	
BIC	ENTORNO DE PROTECCIÓN	CAUTELA ARQUEOLÓGICA	
OTROS ELEMENTOS CATALOGADOS	ELEMENTO CATALOGADO		
ETIQUETADO	IDENTIFICADOR DE LA FORMA DEL CATÁLOGO	2	NÚMERO DEL YACIMIENTO
	LOCALIDAD Y NÚMERO		

OTRAS INDICACIONES

RECORRIDO PEATONAL/BICI	REDES ELÉCTRICAS	LÍNEA LÍMITE DE EDIFICACIÓN
LIC	ZEPA	

CARTOGRAFÍA ELABORADA A PARTIR DE LA BASE CARTOGRAFÍA DEL GOBIERNO DE CANTABRIA (2013).
BASE CARTOGRAFIA DE LA DIRECCIÓN GENERAL DE CATASTRO (2013).
SISTEMA DE COORDENADAS: ETRS 89 UTM 30N.



PLAN GENERAL DE ORDENACIÓN URBANA CAMPO DE ENMEDIO

MUNICIPIO:	CAMPO DE ENMEDIO	DN-PO DOCUMENTACIÓN NORMATIVA PLANOS DE ORDENACIÓN
NÚCLEOS:	VILLAESCUSA-CELADA- CERVATOS FOMBELLIDA Y SOPENA	
PLANO DE ORDENACIÓN Y GESTIÓN		
APROBACIÓN PROVISIONAL	Escala 1:2.000	P0-2.c2 PLANOS DE ORDENACIÓN