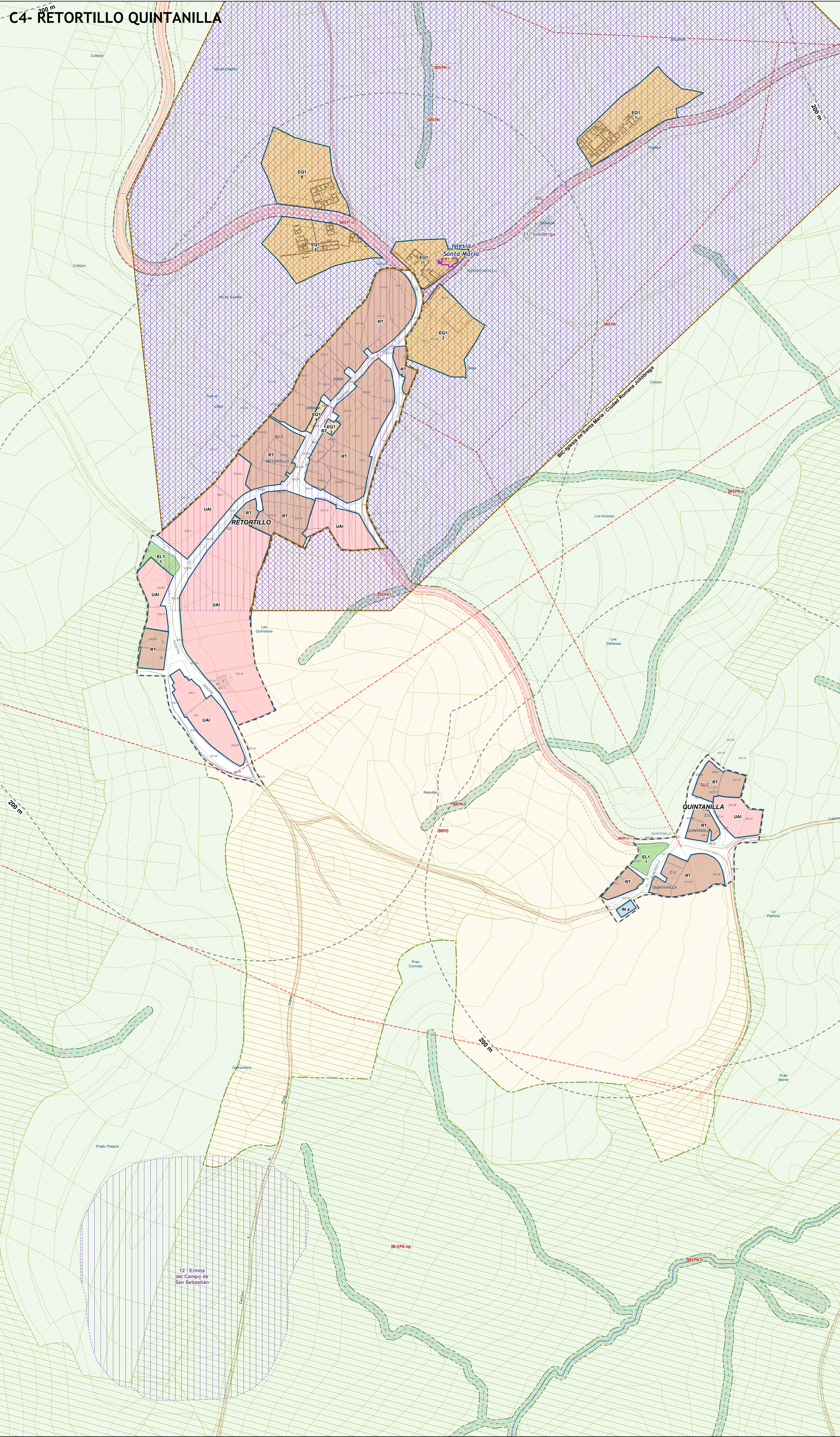
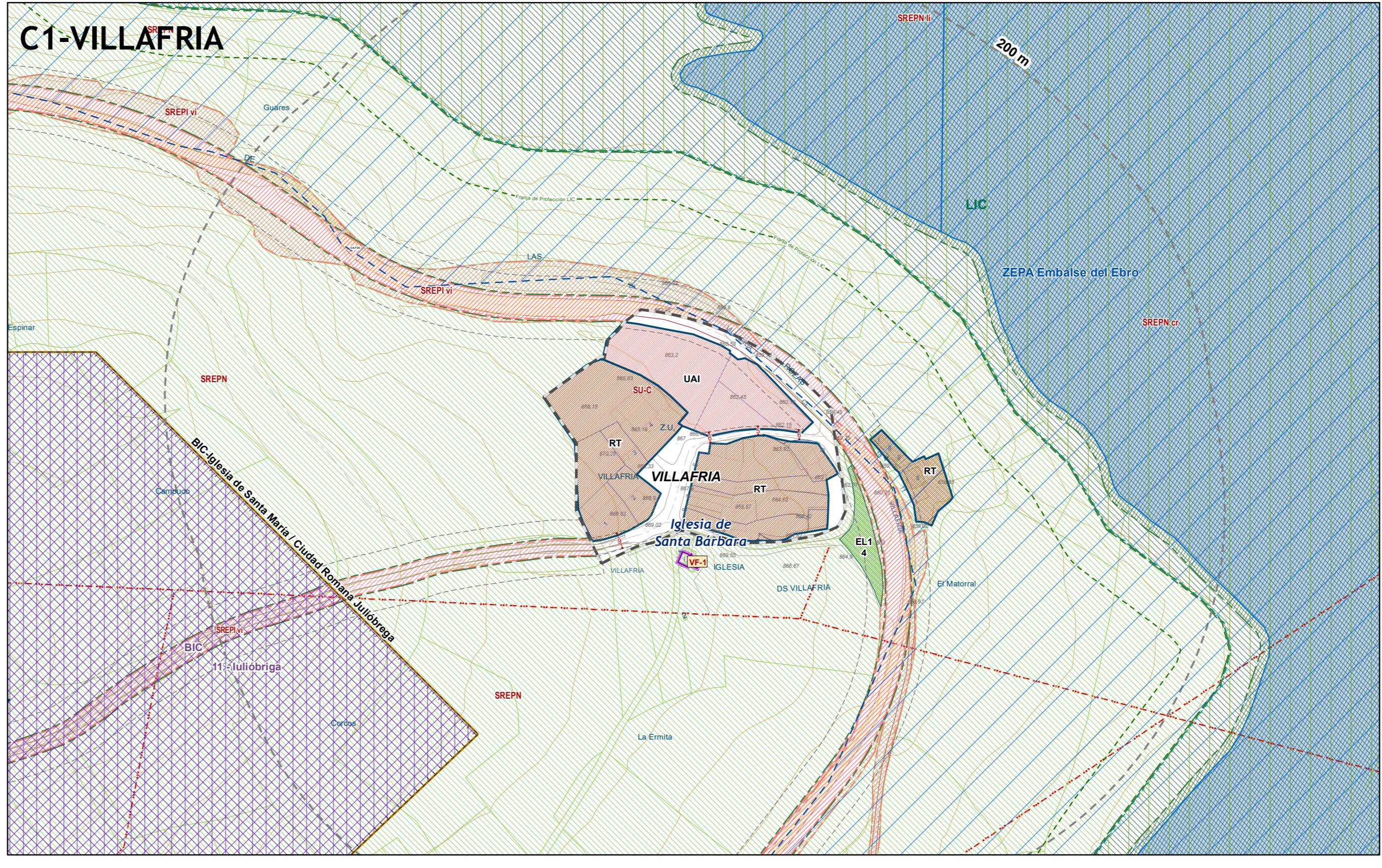


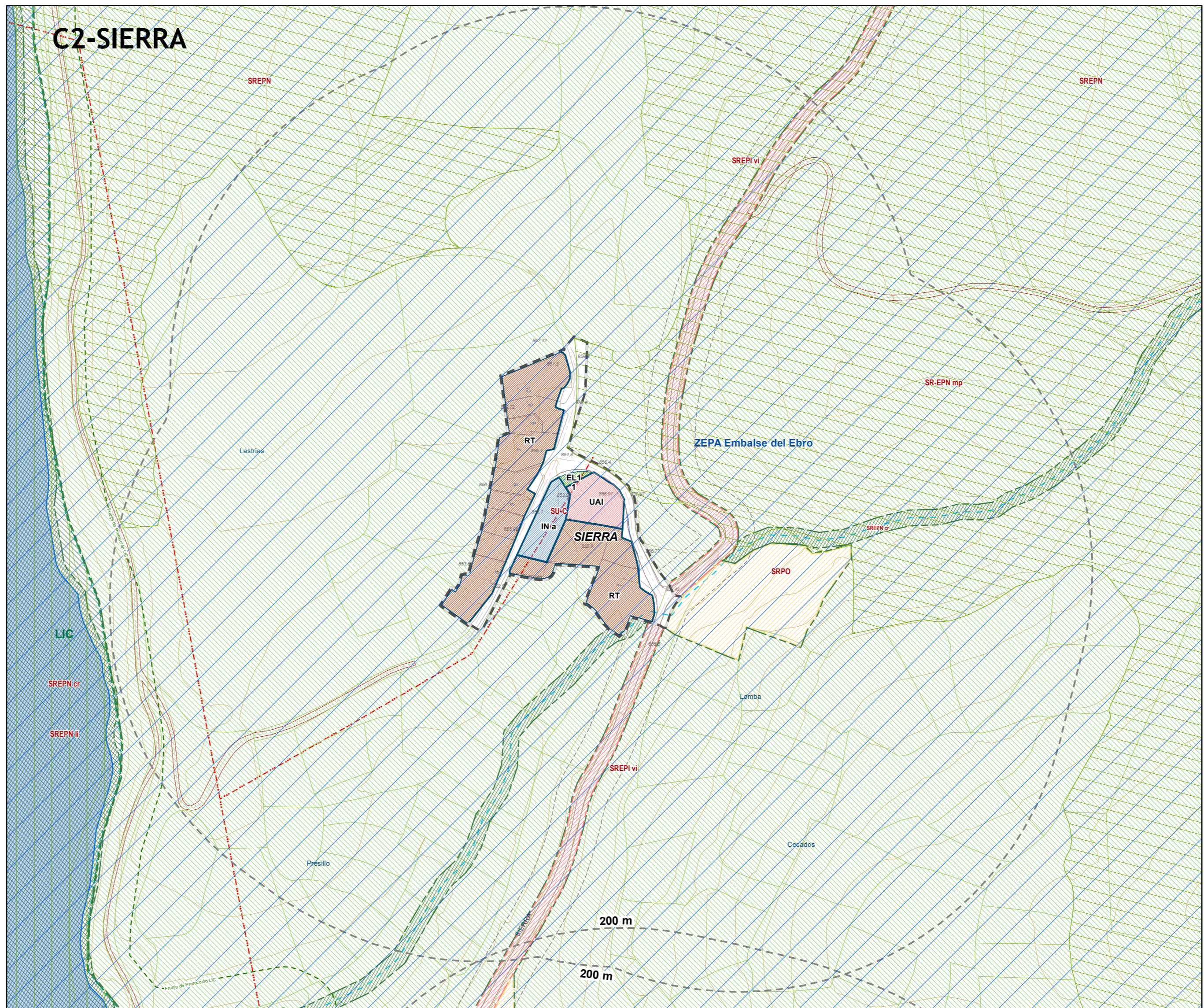
C4- RETORTILLO QUINTANILLA



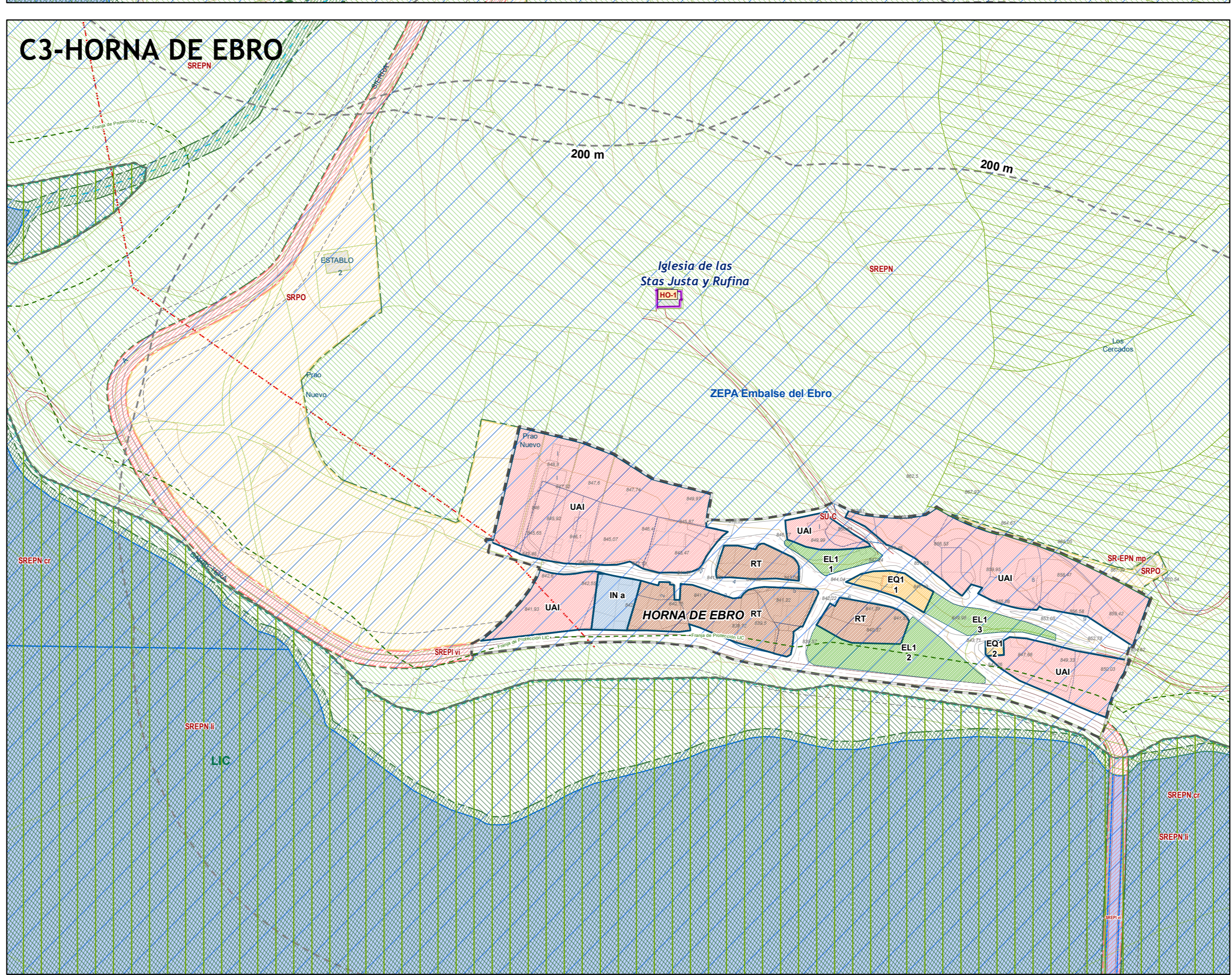
C1-VILLAFRÍA



C2-SIERRA



C3-HORNA DE EBRO



SUELO URBANO CLASIFICACIÓN

--- LÍMITE DE SUELO URBANO

CLASIFICACION, ORDENANZAS DE EDIFICACION

O bien de aplicación como condiciones de edificación en suelo rústico

RESIDENCIAL	ETIQUETADO	ETIQUETADO
RT RURAL TRADICIONAL	AM CONSTRUCCIÓN ABIERTA MIXTA	
TD TRADICIONAL DENSO	UAD UNIFAMILIAR ADOSADO	
UAI UNIFAMILIAR AISLADA	MC MANZANA COMPACTA	
	EL 2 ESPACIO LIBRE PRIVADO	

INDUSTRIAL
I1 ÁREA INDUSTRIAL

SISTEMAS LOCALES

EQUIPAMENTOS
EQ 1 EQUIPAMIENTO PÚBLICO
EQ 2 EQUIPAMIENTO PRIVADO

VIARIO Y ESPACIO LIBRE PÚBLICO
VIARIO PÚBLICO
EL 1 ESPACIO LIBRE PÚBLICO

AMBITOS DE PLANEAMIENTO Y GESTION
AA-ACTUACION AISLADA
SECTOR EN SUELO URBANO NO CONSOLIDADO

ETIQUETADO
AA-NU-1 INDICADOR DEL TIPO DE ÁMBITO DE GESTION
SU-NC SE1 INDICADOR DE SECTOR
MATAMOROSA 1 ÍNDICE DE ESPECIFICIDAD
MATAMOROSA 1 DENOMINACIÓN
MATAMOROSA 1 CATEGORÍA DEL SUELO

SUELO URBANIZABLE CLASIFICACIÓN DEL SUELO

SECTOR EN SUELO URBANIZABLE
SUR SE 01 RESIDENCIAL
FRESCO DEL RIO 1 CATEGORÍA DEL SUELO
NÚMERO DE REFERENCIA DEL SECTOR
USO GLOBAL
DENOMINACIÓN

SUELO RÚSTICO CLASIFICACIÓN DEL SUELO

SR-PO	RÚSTICO PROTECCIÓN ORDINARIA
SR-EPA	RÚSTICO DE ESPECIAL PROTECCIÓN AGRÍCOLA
SR-EPN	RÚSTICO DE ESPECIAL PROTECCIÓN NATURAL
SR-EPN mp	RÚSTICO DE ESPECIAL PROTECCIÓN NATURAL DE MONTES
SR-EPN II	RÚSTICO DE ESPECIAL PROTECCIÓN NATURAL
SR-EPN cr	RÚSTICO DE ESPECIAL PROTECCIÓN NATURAL (cauces y riberas)
SR-EPN ya	RÚSTICO DE ESPECIAL PROTECCIÓN CULTURAL (Yacimientos Arqueológicos)
SR-EPI vi	RÚSTICO DE ESPECIAL PROTECCIÓN DE INFRAESTRUCTURAS (Red viaria)
SR-EPI fc	RÚSTICO DE ESPECIAL PROTECCIÓN DE INFRAESTRUCTURAS (Ferrocarril)

BIENES DE INTERÉS CULTURAL (BIC)
BIC Colegiata de San Pedro (Cantabria)
Iglesia parroquial de Santa María (Reinosa)
Ciudad Romana de Jovis (Reinosa)
ENTORNO DE PROTECCIÓN

OTROS ELEMENTOS CATALOGADOS
ELEMENTO CATALOGADO

ETIQUETADO
IDENTIFICADOR DE LA FORMA DEL CATALOGO
LOCALIDAD Y NÚMERO

YACIMIENTOS ARQUEOLÓGICOS
CAUTELA ARQUEOLÓGICA

OTRAS INDICACIONES
CORRIENTES PLUVIALES (BICI)
REDES ELÉCTRICAS
LIC
ZEPAs

CATÁLOGO

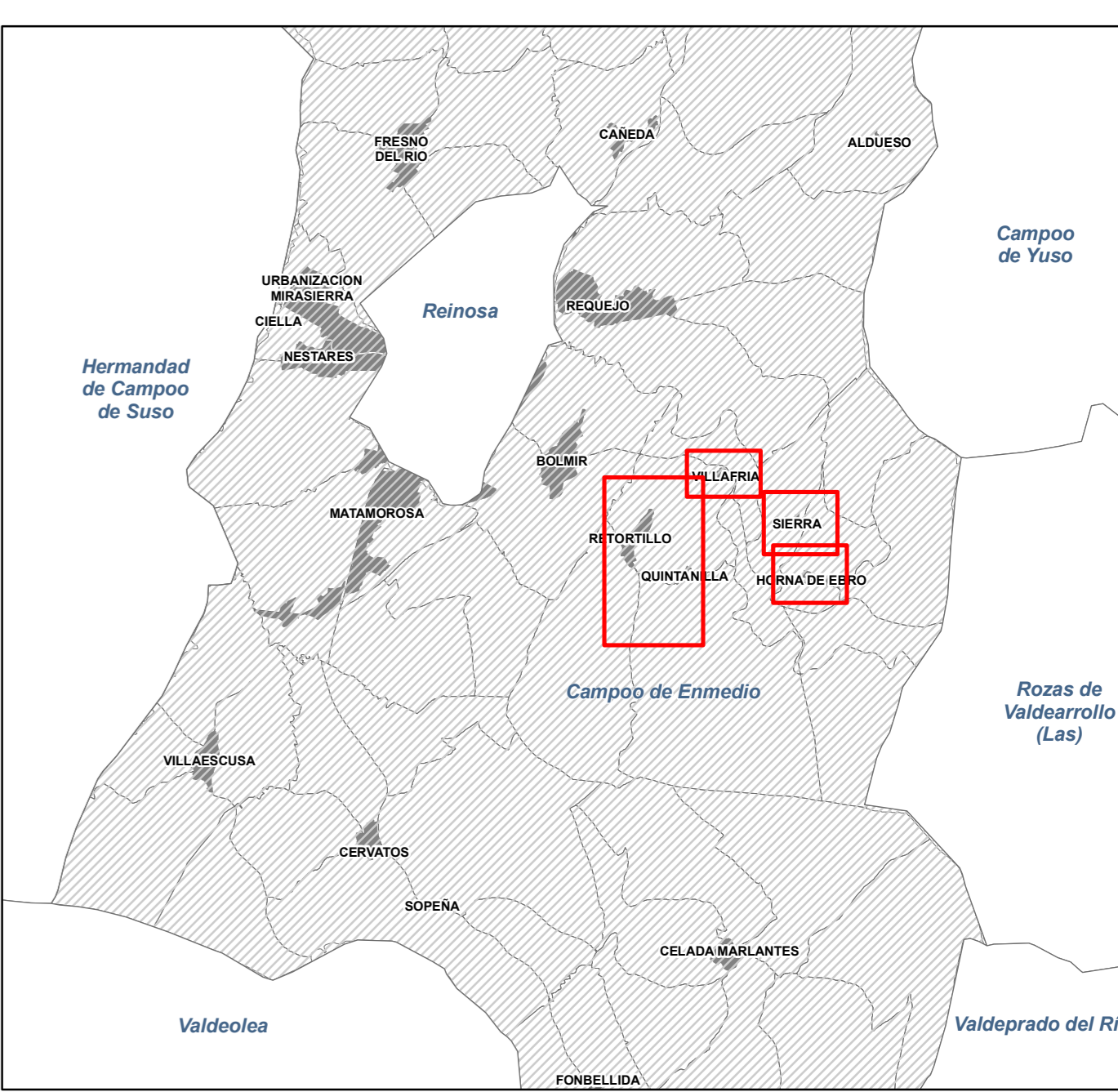
BIENES DE INTERÉS CULTURAL (BIC)
OTROS ELEMENTOS CATALOGADOS
ETIQUETADO

YACIMIENTOS ARQUEOLÓGICOS
CAUTELA ARQUEOLÓGICA

OTRAS INDICACIONES

REDES ELÉCTRICAS
LIC
ZEPAs

CARTOGRAFÍA ELABORADA A PARTIR DE LA BASE CARTOGRAFIA DEL GOBIERNO DE CANTABRIA (2013).
BASE CATASTRAL DE LA DIRECCIÓN GENERAL DE CATASTRO (2013).
SITUAL DE COORDINADAS: ETRS 89 UTM 30N.



PLAN GENERAL DE ORDENACIÓN URBANA CAMPO DE ENMEDIO

MUNICIPIO: CAMPO DE ENMEDIO
NÚCLEOS: HORNA DE EBRO - RETORTILLO - SIERRA QUINTANILLA - VILLAFRÍA

PLANO DE ORDENACIÓN Y GESTIÓN
APROBACIÓN PROVISIONAL
Escala 1:2.000

DN-PO
DOCUMENTACIÓN NORMATIVA PLANOS DE ORDENACIÓN
PO-2.c