








Delimitación de Cauces Públicos

-  Zona Flujo Preferente
-  DPH Probable
-  Zona de Policia
-  Zona de Servidumbre

MAPA DE PELIGROSIDAD

-  Alta probabilidad de Inundación T10
-  Probabilidad Media Inundación T100
-  Baja probabilidad de Inundación T500