



"CAMPOO DE ENMEDIO:
TIERRA CAMPURRIANA"

Tierra de castros cántabros
y escenario de la dominación romana

Tierra del románico más sobresaliente

Cuna de tradiciones con denominación de origen

Un lugar donde podrás practicar el golf y el buen yantar

Un lugar que invita a recorrer su amplia red de
senderos

16 PUEBLOS. 16 LUGARES POR DESCUBRIR



Tel.: 942 75 06 01
Fax: 942 75 36 05


www.campoodeenmedio.org



Fotografías cedidas por:
José Luis Merino Ruiz y Ayto. de Campoo de Enmedio



- PR®-S 139 Nacimiento del Besaya
- PR®-S 140 Camino de la Cantabria Prerromana
- PR®-S 141 Vía Cantabrorum
- PR®-S 142 Ruta Cueva del Moro



Río Besaya

El río Besaya es uno de los principales ríos de Cantabria. Nace en terreno de Fresno del Río, y en Torrelavega se une con el río Saja. Tras formar la ría de Requejada, desemboca en Suances, después de 47 km de recorrido.

Desciende a través de los valles medios de Iguña y Buelna, en paralelo a la vía de comunicación más utilizada históricamente entre la costa y la meseta castellana hasta la construcción de la A67.











El Besaya es famoso por sus profundas "Hoces" en la parte primera de su trazado, en la que los amantes de los deportes de aventura disfrutan especialmente.



PR®-S 139
**NACIMIENTO
del BESAYA**

PR@-S 139 Nacimiento del Besaya

Tiempo: 2,15 h
Desnivel: 231 m
Dificultad: MIDE: 1-2-2-2
Distancia horizontal: 7,2 km
Altitud máxima: 1.017 m
Altitud mínima: 868 m
Tipo de recorrido: Circular

-  Inicio ruta
-  Itinerario ruta
-  Vista panorámica
-  Pico
-  Puente
-  Túmulos
-  Peña
-  Fuente
-  Bosque
-  Zona encharcada



Paríomos de la **Iglesia de San José**, en Fresno del Río, de estilo barroco tardío con elementos neoclásicos, fechada en 1785. Descendemos por la CA-820 para seguir dirección este en el cruce que encontramos frente a la parada de autobús. Cruzamos el puente sobre el arroyo Merdero y en la primera bifurcación tomamos el camino en ascenso, para continuar más adelante por una desviación hacia la derecha.



Pastizal en Fresno del Río

Tras atravesar un paso canadiense descendemos por el camino hasta alcanzar una zona que permanece encharcada durante prácticamente todo el año. A continuación, tomamos dirección norte por el descampado hasta encontrar a unos 500 metros el camino que nos llevará hasta el **nacimiento del Besaya**. En esta zona se ha realizado un acondicionamiento ambiental con una pequeña plantación de arbolado autóctono.

Seguimos hacia el norte por la senda que conserva el llamado **Camino de la Reina**, que alude al paso de la reina Urraca (1077-1126). Se trata de un fragmento muy transformado de la antigua calzada romana *Pisoraca-Portus Blendium*.



Puente de la Reina

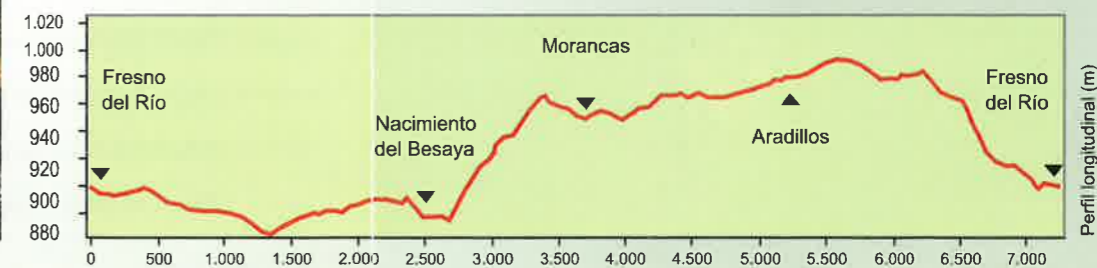


Fuente de Morancas

Atravesamos un cierre y un puente, por el camino que en su época servía de unión entre Morancas y Reinoso. Al llegar a la pista que une Aradillos con Morancas seguimos por la misma hacia la derecha, en dirección este hasta Morancas. Se trata de un pueblo prácticamente en ruinas con únicamente dos casas en pie. En la parte baja encontramos la fuente del pueblo y continuamos hasta localizar dos cierres, tomando el de la izquierda para alcanzar la fuente de **La Torca**, un lugar con un encanto especial.



La Torca



Vistas desde la Dehesa

Comenzamos el regreso por la misma pista hasta llegar a Aradillos. Al pasar este pueblo, unos 50 metros después de la escuela, giramos en dirección sur por un camino que nos lleva al alto del monte La Dehesa. Tras el paso canadiense seguimos sin entrar en la zona boscosa. Continuamos de frente, ignorando el cortafuegos por el que transcurre la conducción de gas, para iniciar el descenso unos metros más adelante. Aquí se han encontrado restos de construcciones megalíticas (**túmulos**) que reflejan la ocupación humana de este territorio desde la Edad del Bronce, entre 3000 y 5000 años a.C. Desde este punto se puede observar la llamada "**Peña del Fraile**", monolito formado por la erosión de las calizas y margas que afloran en ese lugar. El alto ofrece además una vista espectacular de todo el Valle de Campoo. Merece la pena pararse y observar.



Peña del Fraile

Finalmente se desciende la cuesta, preferiblemente en zigzag. Al llegar abajo tomamos el sendero que encontramos a la derecha en dirección al pueblo, concluyendo el recorrido en el lugar de inicio.