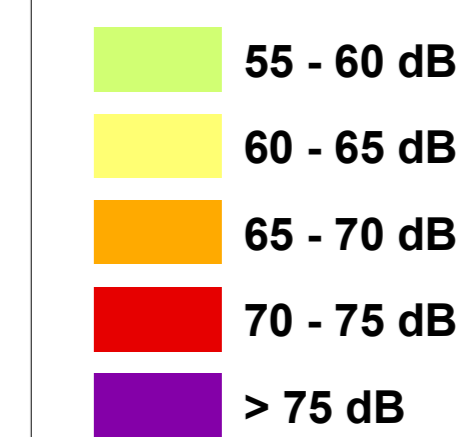



SERVIDUMBRE ACÚSTICA

SERVIDUMBRE ACÚSTICA

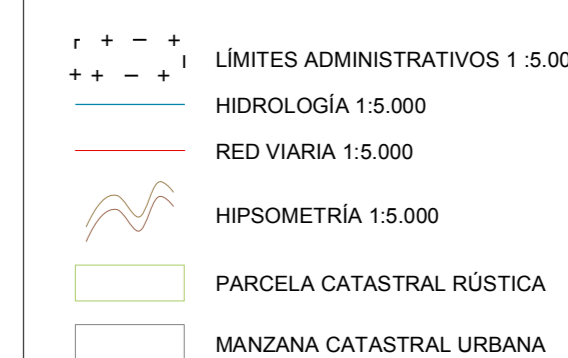


SUELO URBANO

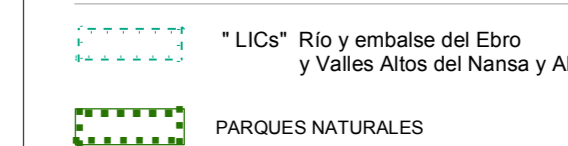


OTRAS INDICACIONES

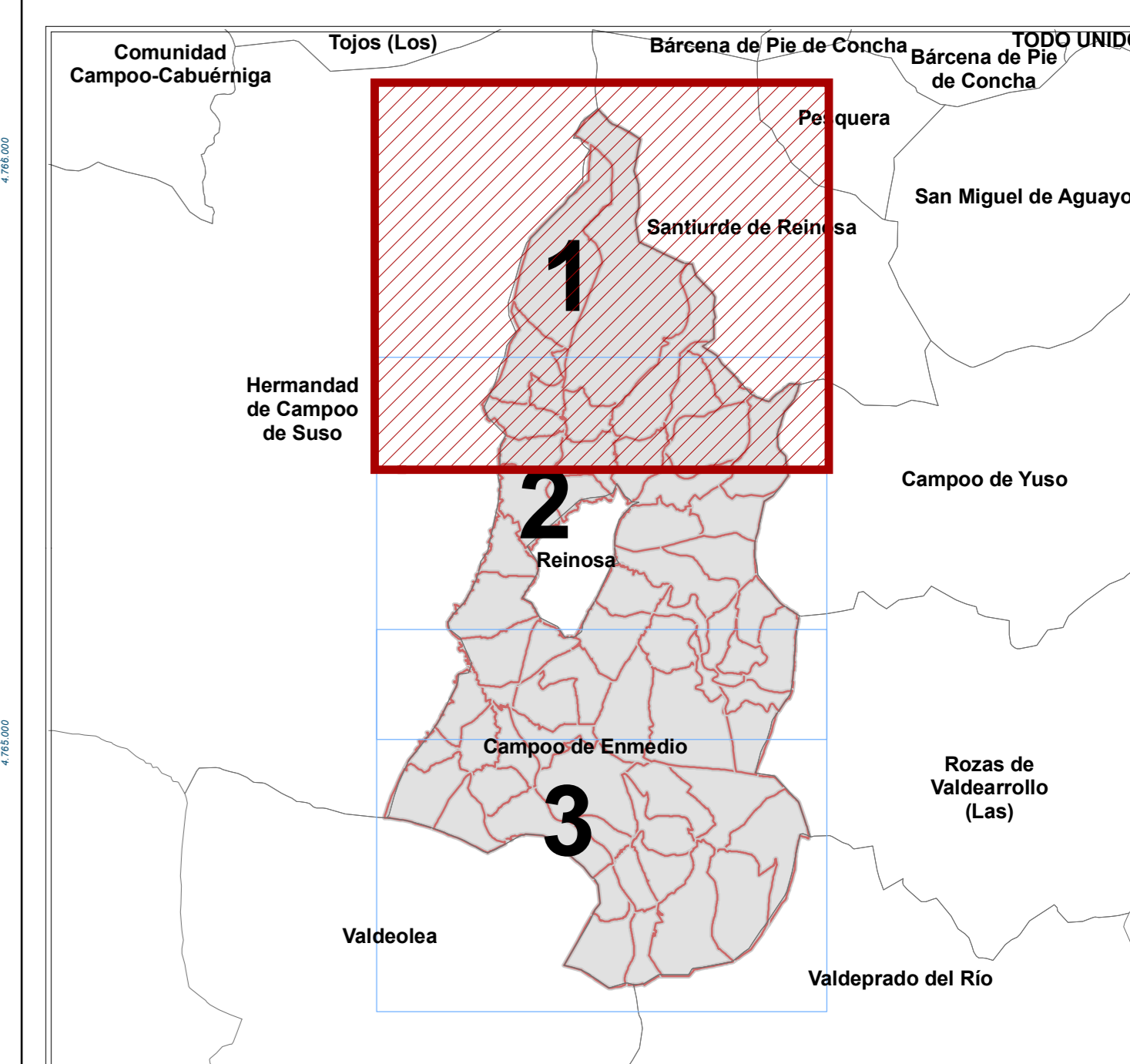
OTRAS INDICACIONES



INDICACIONES AMBIENTALES



CARTOGRAFÍA ELABORADA A PARTIR DE LA BASE CARTOGRAFIA DEL GOBIERNO DE CANTABRIA (2013).
BASE CATASTRAL DE LA DIRECCION GENERAL DE CATASTRO (2013).
SISTEMA DE COORDENADAS: ETRS EN UTM SIN.



PLAN GENERAL DE ORDENACIÓN URBANA CAMPO DE ENMEDIO

P.G.O.U.	MUNICIPIO: CAMPO DE ENMEDIO	DN-PO DOCUMENTACIÓN HOJAS DE PLANOS DE PROPUESTA
PLANO DE SERVIDUMBRE ACÚSTICA		PO-3.1
APROBACIÓN PROVISIONAL DICIEMBRE 2016	Escala 1:10.000	GOBIERNO DE CANTABRIA CONSEJO DE GOBIERNO SECRETARÍA DE PLANEAMIENTO Y ORDENACIÓN TERRITORIAL