



ESTRUCTURA GENERAL Y ORGÁNICA



ZONIFICACIÓN USOS GLOBALES

USO GLOBAL RESIDENCIAL	
	Urbano Consolidado
	Urbano No Consolidado
	Urbanizable




USO GLOBAL INDUSTRIAL	
	Urbano Consolidado
	Urbano No Consolidado
	Urbanizable

ESPACIOS LIBRES Y EQUIPAMIENTOS




ESPACIOS LIBRES PÚBLICOS	
	Sistemas Generales
	Sistemas Locales

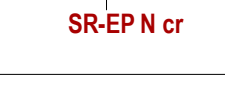
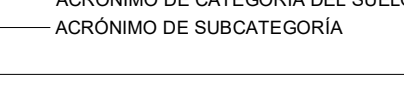
EQUIPAMIENTOS PÚBLICOS	
	Sistemas Generales
	Sistemas Locales

ELEMENTOS NATURALES DE INTERÉS

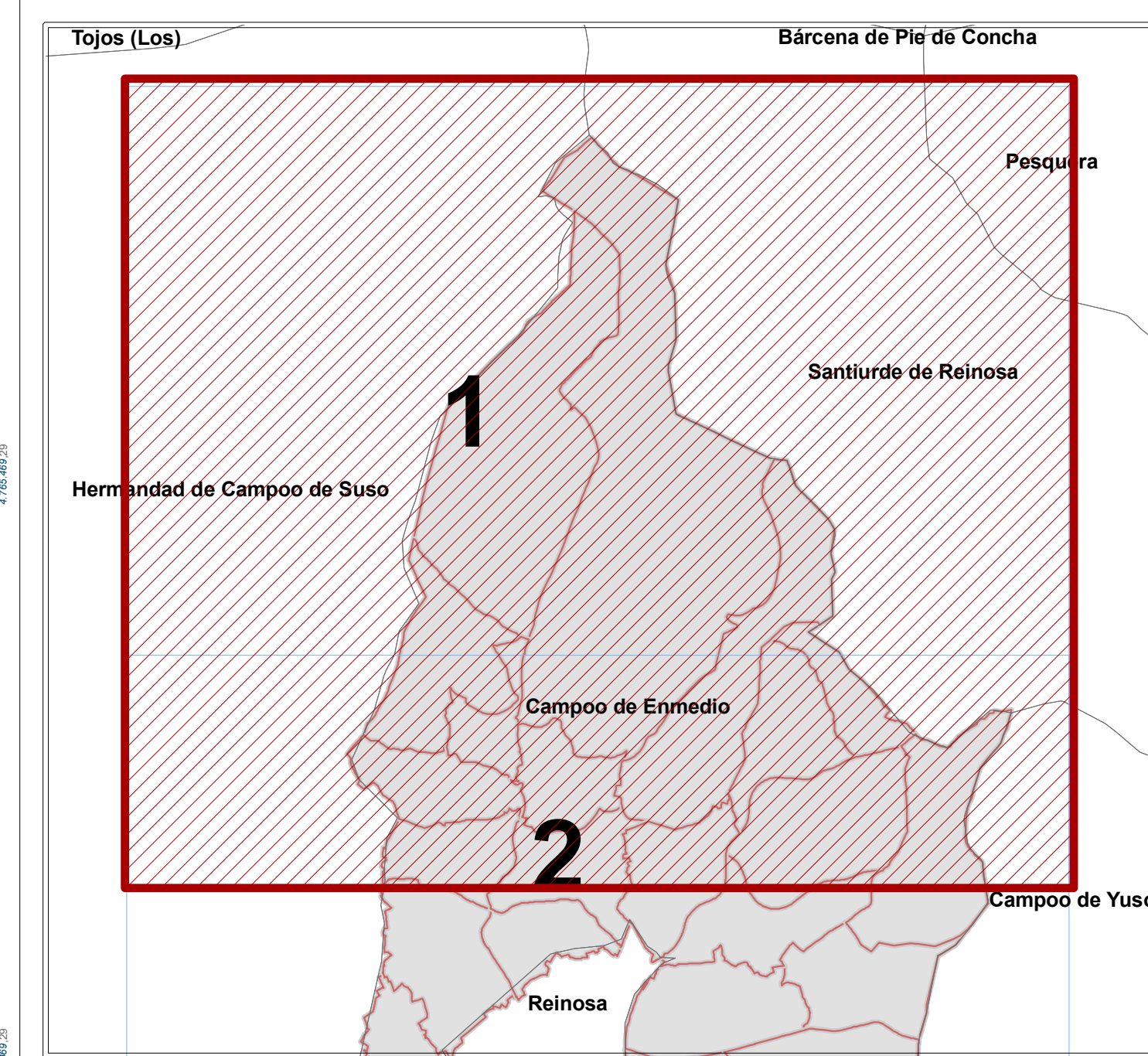
	* "Lico" Río y embalse del Ebro y Valles Altos del Nansa y Abo Campo
	Parques Naturales
	Z.E.P.A Embalse del Ebro

CLASIFICACIÓN DEL SUELO

	SR-PO RÚSTICO PROTECCIÓN ORDINARIA
	SR-EP RÚSTICO DE ESPECIAL PROTECCIÓN
	SR-EPI RÚSTICO DE ESPECIAL PROTECCIÓN DE INFRAESTRUCTURAS

ETIQUETADO	
	ACRÓNIMO DE CATEGORÍA DEL SUELO
	ACRÓNIMO DE SUBCATEGORÍA

CARTOGRAFÍA ELABORADA A PARTIR DE LA BASE CARTOGRAFÍA DEL GOBIERNO DE CANTABRIA (2013).
BASE CATASTRAL DE LA DIRECCIÓN GENERAL DE CATASTRO (2013).
SISTEMA DE COORDENADAS: ETRS 89 UTM 30N.



PLAN GENERAL DE ORDENACIÓN URBANA CAMPO DE ENMEDIO

P.G.O.U. DOCUMENTACIÓN HOJAS PLANOS DE PROPUESTA	MUNICIPIO: CAMPO DE ENMEDIO	DN-PO DOCUMENTACIÓN HOJAS PLANOS DE PROPUESTA PO-0.1
	ESTRUCTURA GENERAL Y ORGÁNICA DEL TERRITORIO	
TEXTO REFUNDIDO	Escala 1:10.000	