

CALENDARIO DE ACTIVIDADES PARA DESCUBRIR LA NATURALEZA

10
NATUREA
CANTABRIA
Años



JULIO-
DICIEMBRE
2019



Programa de Uso Público

RED DE
ESPACIOS
NATURALES
PROTEGIDOS
DE CANTABRIA

El Uso Público de los espacios naturales es una herramienta indispensable para el acercamiento recreativo, lúdico y educativo a la naturaleza y también a la cultura y las tradiciones de nuestro medio rural. Su planificación, en todo caso, se debe supeditar al objetivo irrenunciable de la conservación de la naturaleza, idea que debe presidir cualquier estrategia de gestión de un Espacio Natural Protegido.

El Plan de Acción para los Espacios Naturales Protegidos del Estado español, documento de referencia elaborado por Europarc-España, define el Uso Público como el "conjunto de programas, servicios, actividades y equipamientos que, independientemente de quien los gestione, deben de ser provistos por la administración del espacio protegido con la finalidad de acercar a los visitantes a los valores naturales y culturales de este, de una forma ordenada, segura y que garantice la conservación, la comprensión y el aprecio de tales valores a través de la información, la educación y la interpretación del patrimonio".

La Consejería de Medio Rural, Pesca y Alimentación del Gobierno de Cantabria y la Red Cántabra de Desarrollo Rural colaboran en el impulso de esta idea con el doble objetivo común de la conservación de la naturaleza y el desarrollo económico y social de las comarcas rurales de Cantabria; una iniciativa, pionera a nivel nacional por el modelo de gestión, que ahora alcanza los diez años, cumpliendo con creces los objetivos fundacionales y cosechando magníficos resultados de afluencia y participación.

El Uso Público, en su acepción de actividad turística, ha alcanzado en muchos territorios que albergan o circundan espacios protegidos la categoría de fuente principal de ingresos. Con la certeza de que ese modelo resulta muy provechoso para nuestras zonas rurales, hemos avanzado conjuntamente en el perfeccionamiento de un abanico de actividades que, en esta nueva programación, inciden en una modernización metodológica y en una ordenada puesta en servicio de nuestros recursos.

La experiencia acumulada en esta década, el reconocimiento generalizado del público usuario, y los índices de satisfacción que demuestra el creciente número de visitantes y participantes en las diferentes actividades, son aval suficiente para invitar a cántabros y foráneos al disfrute de las actividades que aquí se ofrecen. El marco, incomparable, lo define la amplia red de Espacios Naturales Protegidos de Cantabria, esencia de biodiversidad y garante de transmisión a las generaciones venideras de un ingente patrimonio natural.

Pedro Gómez Ruiz
Presidente de la Red Cántabra de Desarrollo Rural

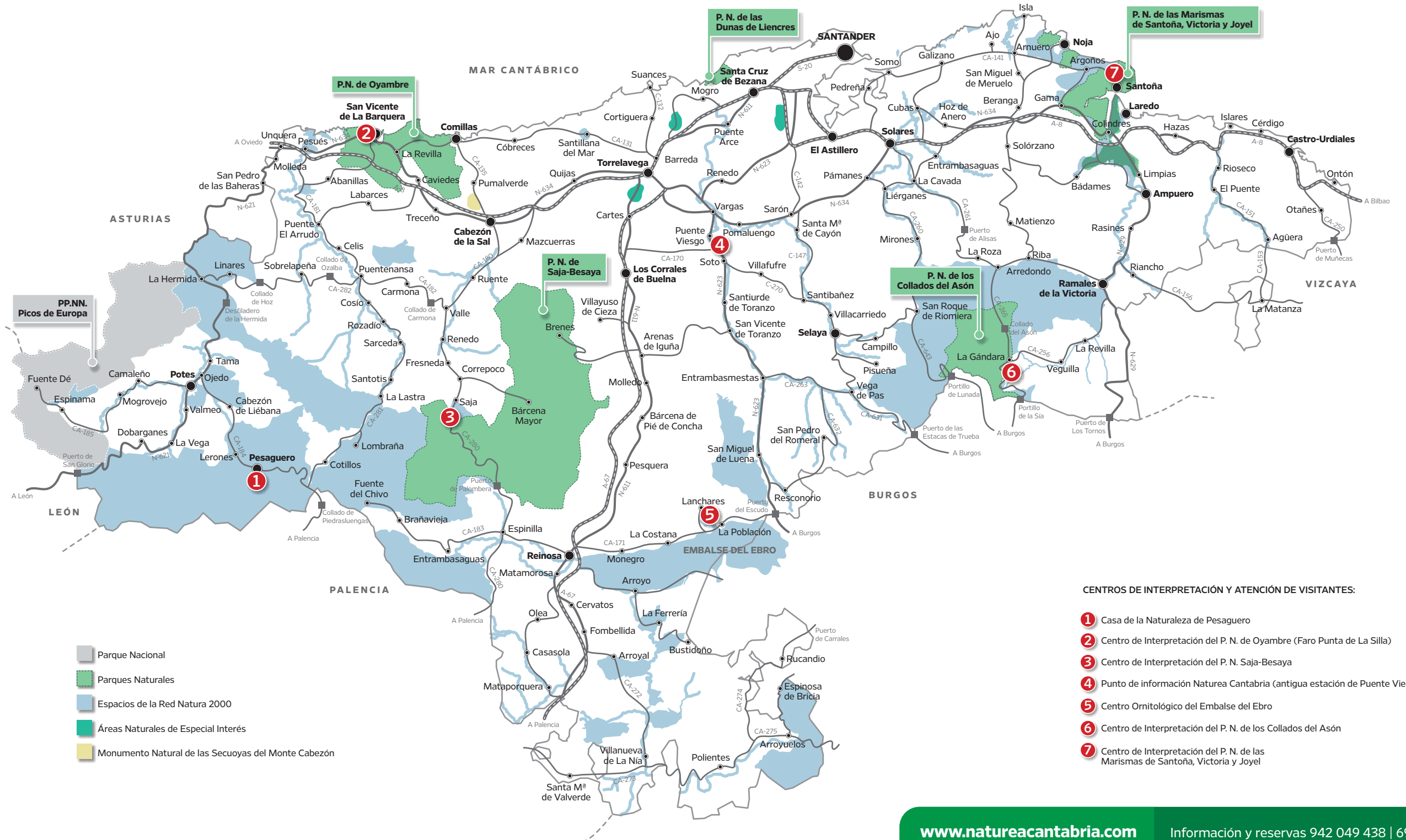
Jesús Oria Díaz
Consejero de Medio Rural, Pesca y Alimentación



¿QUÉ ES NATUREA?

Naturea Cantabria es el Programa de Uso Público en Espacios Naturales Protegidos que promueve y financia la Dirección General del Medio Natural de la Consejería de Medio Rural, Pesca y Alimentación del Gobierno de Cantabria. Un amplio abanico de actividades de interpretación de la naturaleza y un programa específico de Educación Ambiental para escolares son las herramientas que se utilizan para cumplir sus dos objetivos fundamentales: la conservación de la naturaleza y el Desarrollo Rural. La Red Cántabra de Desarrollo Rural y sus socios, los Grupos de Acción Local, cuentan con una amplia experiencia poniendo en marcha proyectos que persiguen estas mismas intenciones. Todas las entidades implicadas en este programa suman esfuerzos y trabajan de forma coordinada en conseguir el desarrollo sostenible de las áreas rurales de Cantabria a partir de unos recursos propios de gran valor.

www.natureacantabria.com
Información y reservas 942 049 438 | 695 594 450





LIÉBANA

Espacios Naturales Protegidos

CALENDARIO JULIO / DICIEMBRE

JULIO SÁBADO 6 Casas de Pámanes
 MARTES 9 Altos de Taruey
 SÁBADO 13 Collado Robadorio
 SÁBADO 20 Portillo Brañes
 SÁBADO 27 Pico Bistruey
 MARTES 30 Peña Porrera

AGOSTO SÁBADO 3 Parijorcao
 SÁBADO 10 Casas de Pámanes
 SÁBADO 17 Altos de Taruey
 SÁBADO 31 Sestil de Las Partidas

SEPTIEMBRE DOMINGO 1 **Natureando en corto: Sierra Tama (11:00)**
 VIERNES 6 Casas de Pámanes
 SÁBADO 7 **Natureando en corto: Robledal de Mataseñas**
 DOMINGO 8 Pico Bistruey
 MIÉRCOLES 11 Peña Porrera
 VIERNES 13 Collado Robadorio
 SÁBADO 14 **Natureando en corto: Robledal de Mataseñas**
 DOMINGO 15 Parijorcao
 VIERNES 20 Berrea del ciervo
 SÁBADO 21 Berrea del ciervo
 DOMINGO 22 Berrea del ciervo
 VIERNES 27 Berrea del ciervo
 SÁBADO 28 Berrea del ciervo
 DOMINGO 29 Berrea del ciervo

OCTUBRE SÁBADO 5 Pico Bistruey
 JUEVES 10 Sestil de Las Partidas
 SÁBADO 12 Pico Jano
 DOMINGO 13 Las Colladillas
 SÁBADO 19 Parijorcao
 DOMINGO 20 Casas de Pámanes
 JUEVES 24 Monte Subiedes
 SÁBADO 26 Portillo Brañes
 JUEVES 31 Altos de Taruey

NOVIEMBRE SÁBADO 2 Las Colladillas
 DOMINGO 3 Sestil de Las Partidas
 SÁBADO 9 Peña Porrera
 DOMINGO 10 Pico Jano
 SÁBADO 16 Parijorcao
 DOMINGO 17 Portillo Brañes
 SÁBADO 23 Collado Robadorio
 DOMINGO 24 Casas de Pámanes

DICIEMBRE DOMINGO 1 Altos de Taruey
 SÁBADO 7 Monte Subiedes
 DOMINGO 8 Pico Jano
 SÁBADO 14 Sestil de Las Partidas
 DOMINGO 15 Portillo de Brañes
 SÁBADO 21 **Natureando en corto: Robledal de Mataseñas (11:00)**
 DOMINGO 22 Peña Porrera
 JUEVES 26 **Natureando en corto: Riberas del Deva y Quiviesa (10:30 y 12:15)**
 VIERNES 27 **Natureando en corto: Río Bullón y valle de Valdeprado (11:00)**
 SÁBADO 28 **Natureando en corto: Robledal de Mataseñas (11:00)**
 DOMINGO 29 Altos de Taruey



JULIO / AGOSTO

NATUREANDO EN CORTO



ACTIVIDADES GUIADAS SIN RESERVA PREVIA PLAZAS LIMITADAS

Río Bullón y Valle de Valdeprado: Todos los miércoles de julio y agosto.
 Hora: 11:00 h | Duración: 2 h aprox.
 Salida: Ayuntamiento de Cabezón de Liébana.

Riberas del Deva y Quiviesa: Todos los jueves de julio y agosto.
 Hora: 10:30 h y 12:15 h | Duración: 1,5 h aprox.
 Salida: Oficina de Turismo de Potes.

Robledal de Mataseñas: Todos los viernes de julio y agosto.
 Hora: 11:00 h | Duración: 2,5 h aprox.
 Salida: Oficina de Turismo de Vega de Liébana.

Sierra Tama: Todos los domingos de julio y agosto.
 Hora: 11:00 h | Duración: 1 ¼ h aprox.
 Salida: Oficina de Turismo de Tama.

DATOS DE LOS ITINERARIOS

ITINERARIO	DURACIÓN	LONGITUD	DESNIVEL	DIFICULTAD
Altos de Taruey	5 h	11,5 km	650 m	Media ●
Casas de Pámanes	5 ½ h	12 km	550 m	Media ●
Collado Robadorio	5 h	10 km	600 m	Media ●
Las Colladillas	6 h	17,5 km	525 m	Media ●
Monte Subiedes	4 h	9 km	450 m	Media ●
Parijorcao	6 h	10 km	900 m	Alta ●
Peña Porrera	5 ½ h	13 km	700 m	Media ●
Pico Bistruey	6 h	13 km	890 m	Alta ●
Pico Jano	4 ½ h	9 km	500 m	Media ●
Portillo Brañes	4 h	8,5 km	500 m	Media ●
Sestil de Las Partidas	6 ½ h	16 km	860 m	Alta ●

NATUREANDO EN CORTO

NATUREANDO EN CORTO	DURACIÓN	LONGITUD	DESNIVEL	DIFICULTAD
Robledal de Mataseñas	2 ½ h	4 km	230 m	Baja ●
Riberas del Deva y Quiviesa	1 ½ h	2 km	-	Baja ●
Río Bullón y valle de Valdeprado	2 ½ h	4,5 km	170 m	Baja ●
Sierra Tama	2 h	3,1 km	170 m	Baja ●



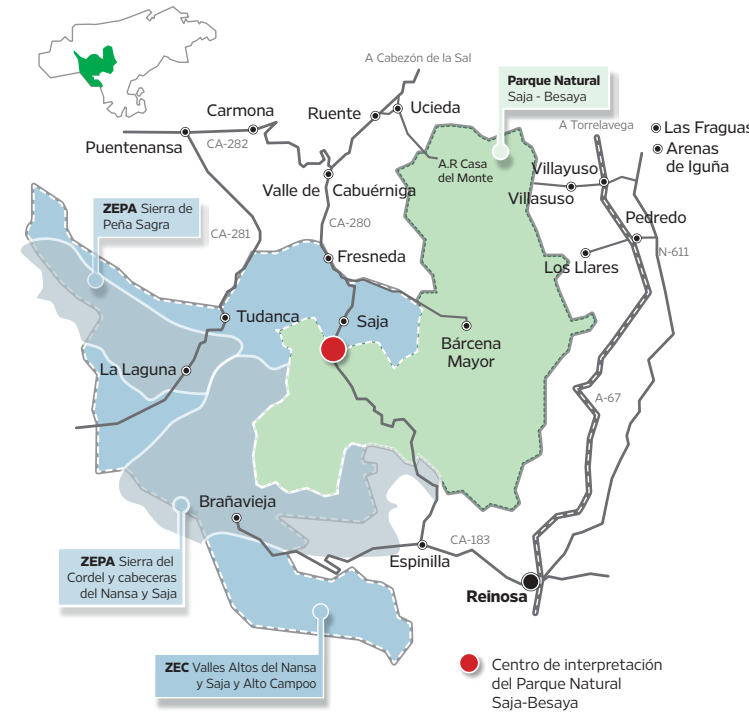
Parque Natural SAJA-BESAYA

Espacios Naturales Protegidos Saja-Nansa

CALENDARIO JULIO / DICIEMBRE

JULIO	JUEVES 4 SÁBADO 6 JUEVES 11 SÁBADO 13 DOMINGO 14 JUEVES 18 SÁBADO 20 MARTES 23 SÁBADO 27	La Armadija Fonfría Hayedo Matanzas El roble tumbado Río y hayedo Cambillas Brañas de La Cotera Coteruco del Berrón Altos de Cabuérniga Arroyo Los Brañales
AGOSTO	JUEVES 1 DOMINGO 4 MARTES 6 JUEVES 8 SÁBADO 10 SÁBADO 17 MARTES 20 MIÉRCOLES 21 JUEVES 22 SÁBADO 24 JUEVES 29 SÁBADO 31	Monte Jilguero Mozagro-Camino del Requeté Altos de Cabuérniga Arroyo Los Brañales Taller de rastreo en el hayedo Río y hayedo Cambillas Carboneras del Nansa Braña de los tejos Tordias Taller de mariposas Niñandi. Sierra de Peñarrubia El roble tumbado Taller de rastreo en el hayedo Río y hayedo Cambillas
SEPTIEMBRE	DOMINGO 1 JUEVES 5 VIERNES 6 SÁBADO 7 DOMINGO 8 MIÉRCOLES 11 JUEVES 12 SÁBADO 14 DOMINGO 15	Alto del Toral Río y hayedo Cambillas Sierra del Escudo y Monte Aá Ruta de los sarrujanas Natureando en corto: Fluvial del Saja (11:30) Arroyo Los Brañales Fonfría Arroyo de Viaña Natureando en corto: Fluvial del Saja (11:30)

	MIÉRCOLES 18 JUEVES 19 VIERNES 20 SÁBADO 21 DOMINGO 22 MIÉRCOLES 25 JUEVES 26	Berrea del ciervo Braña de los tejos / Berrea del ciervo Berrea del ciervo Berrea del ciervo Berrea del ciervo Berrea del ciervo Niñandi: sierra de Peñarrubia Berrea del ciervo Berrea del ciervo Berrea del ciervo
OCTUBRE	SÁBADO 5 DOMINGO 6 DOMINGO 13 SÁBADO 19 DOMINGO 20 SÁBADO 26 DOMINGO 27	La Nozalea Braña de los tejos Brañas de La Cotera Ruta de los sarrujanas Valles altos del Saja Altos de Cabuérniga Niñandi: sierra de Peñarrubia Arroyo de Viaña
NOVIEMBRE	SÁBADO 2 DOMINGO 3 SÁBADO 9 DOMINGO 10 SÁBADO 16 DOMINGO 17 SÁBADO 23 DOMINGO 24 SÁBADO 30	Hayedo Matanzas Candanoso Ruta de los sarrujanas Camino viejo Saja-Tudanca Carboneras del Nansa Sierra del Escudo y Monte Aá Arroyo de Viaña Mozagro-Camino del Requeté Braña de los tejos
DICIEMBRE	DOMINGO 1 VIERNES 6 SÁBADO 7 SÁBADO 14 DOMINGO 15 SÁBADO 21 DOMINGO 22 SÁBADO 28 DOMINGO 29	Sierra del Escudo y Monte Aá Los meleros Hayedo Matanzas Coteruco del Berrón Alto del Toral Ruta de los sarrujanas Braña de Espinas La Corva Mozagro-Camino del Requeté



JULIO / AGOSTO

NATUREANDO EN CORTO **ACTIVIDAD GRATUITA** ACTIVIDADES GUIADAS SIN RESERVA PREVIA PLAZAS LIMITADAS

Robledal de Castrejón: Todos los martes y viernes de julio y agosto.
Hora: 11:30 h | **Duración:** 2 h aprox.
Salida: Área recreativa de la campa de Uceda.

Ruta fluvial del Saja: Todos los miércoles de julio y agosto.
Hora: 11:30 | **Duración:** 2 h aprox.
Salida: Colegio Manuel Llano de Terán.

DATOS DE LOS ITINERARIOS

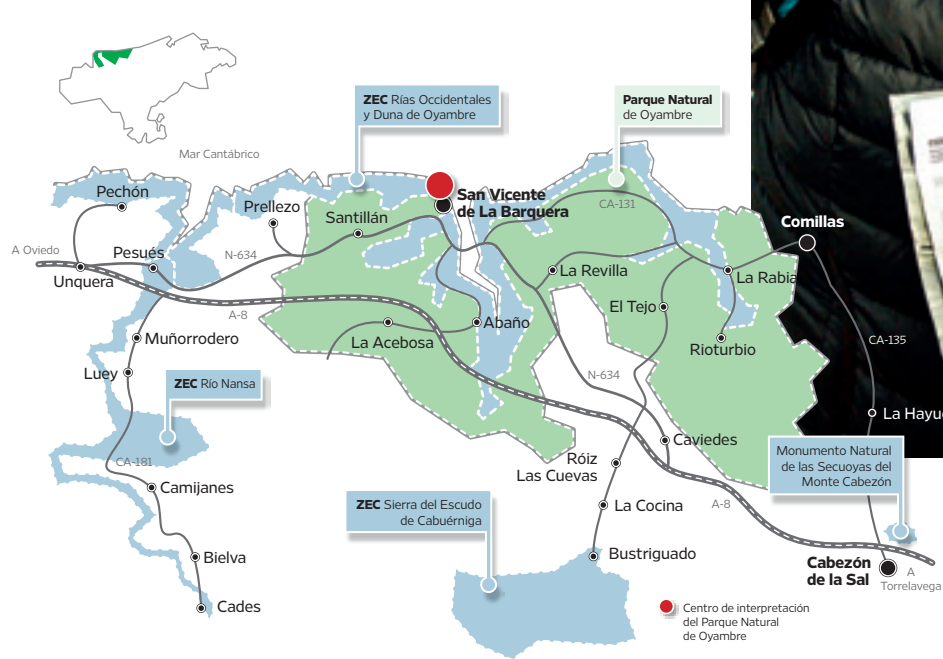
ITINERARIO	DURACIÓN	LONGITUD	DESNIVEL	DIFICULTAD
Alto del Toral	5 ½ h	13 km	600 m	Media ●
Altos de Cabuérniga	6 h	10 km	750 m	Media ●
Arroyo de Viaña	4 ½ h	10 km	350 m	Media ●
Arroyo Los Brañales	6 h	11 km	600 m	Media ●
Braña de Espinas	6 h	15 km	500 m	Media ●
Brañas de La Cotera	5 ½ h	13 km	350 m	Media ●
Braña de los tejos	7 h	19 Km	900	Alta ●
Camino viejo Saja-Tudanca	6 h	11 km	750 m	Alta ●
Candanoso	5 h	12 km	650 m	Media ●
Carboneras del Nansa	5 ½ h	10 km	550 m	Media ●
Coteruco del Berrón	6 h	12 km	800 m	Alta ●
El roble tumbado	4 ½ h	9 km	200 m	Baja ●
Fonfría	6 ½ h	11 km	900 m	Alta ●
Hayedo Matanzas	2 ½ h	4 km	250 m	Media ●
La Armadija	2 ½ h	4 km	150 m	Baja ●
La Corva	5 ½ h	13 km	400 m	Media ●
La Nozalea	6 ½ h	14 km	800 m	Alta ●
Los meleros	3 ½ h	6 km	350 m	Media ●
Monte Jilguero	3 ½ h	7 km	350 m	Media ●
Mozagro-Camino del Requeté	6 h	12 km	860 m	Media ●
Niñandi: sierra de Peñarrubia	6 ½ h	9,5 Km	800 m	Alta ●
Río y hayedo Cambillas	3 h	9 km	120 m	Baja ●
Ruta de los sarrujanas	5 ½ h	13 km	600 m	Media ●
Sierra del Escudo y Monte Aá	6 ½ h	14 km	640 m	Alta ●
Taller de mariposas	4 h	-	-	Baja ●
Taller de rastreo en el hayedo	4 h	-	-	Baja ●
Tordias	6 h	15 km	950 m	Alta ●
Valles altos del Saja	5 h	12 km	400 m	Media ●

NATUREANDO EN CORTO	DURACIÓN	LONGITUD	DESNIVEL	DIFICULTAD
Robledal de Castrejón	2 h	4,5 km	200 m	Baja ●
Ruta fluvial del Saja	2 h	4 km	-	Baja ●



Parque Natural de **OYAMBRE**
Espacios Naturales Protegidos **Saja-Nansa**

CALENDARIO **JULIO / DICIEMBRE**



DATOS DE LOS ITINERARIOS

JULIO MIÉRCOLES 3
VIERNES 5
DOMINGO 7
MIÉRCOLES 10
DOMINGO 14
MIÉRCOLES 17
VIERNES 19
DOMINGO 21
VIERNES 26
DOMINGO 28

Pájaro amarillo nocturna
Balcón de Prellezo
Río Nansa y Monte Troncos
Acantilados de San Vicente
Senda fluvial del Nansa
Pájaro amarillo nocturna
Balleneros de Trasvía
Hayedo litoral de Caviedes
Acantilados de San Vicente
Taller familiar: quién vuela sobre Oyambre

OCTUBRE SÁBADO 5
DOMINGO 6
VIERNES 11
DOMINGO 13

Identificación de aves
Senda fluvial del Nansa
Río Nansa y Monte Troncos
Natureando en corto:
Entre las rías y el faro (11:30)
Las Tinas: a golpe de mar
Camino de la torre del medievo
Balleneros de Trasvía
Entrambosríos: territorio de maquis
Taller familiar: quien vuela sobre Oyambre

AGOSTO DOMINGO 4
MIÉRCOLES 7
VIERNES 9
DOMINGO 11
MIÉRCOLES 14
VIERNES 16
DOMINGO 18
VIERNES 23
DOMINGO 25

Senda fluvial del Nansa
Balcón de Prellezo
Entrambosríos: territorio de maquis
Acantilados de San Vicente
Pájaro amarillo nocturna
Balleneros de Trasvía
Hayedo litoral de Caviedes
Balcón de Prellezo
Río Nansa y Monte Troncos

NOVIEMBRE SÁBADO 2

Natureando en corto:
Entre las rías y el faro (11:30)
y Secuoyas (17:00 y 18:00)
Acantilados de San Vicente
Hayedo litoral de Caviedes
Las Tinas: a golpe de mar
Pájaro amarillo
Camino de la torre del medievo
Balleneros de Trasvía
Senda fluvial del Nansa
El balcón de Prellezo

SEPTIEMBRE DOMINGO 1
VIERNES 6
SÁBADO 7

Balleneros de Trasvía
Balcón de Prellezo
Natureando en corto:
Entre las rías y el faro (11:30)
y Secuoyas (17:00 y 18:00)
Acantilados de San Vicente
Pájaro amarillo nocturna
Natureando en corto:
Entre las rías y el faro (11:30)
y Secuoyas (17:00 y 18:00)
Senda fluvial del Nansa
Acantilados de San Vicente
Río Nansa y Monte Troncos
Las Tinas: a golpe de mar
Senda fluvial del Nansa
Balleneros de Trasvía

DICIEMBRE DOMINGO 1
SÁBADO 7
DOMINGO 8

Taller familiar: Oyambreflexia
Las Tinas: a golpe de mar
Natureando en corto:
Entre las rías y el faro (11:30)
Pájaro amarillo
Acantilados de San Vicente
Balleneros de Trasvía
Natureando en corto:
Secuoyas (16:00 y 17:00)
Senda fluvial del Nansa
VIERNES 27

SÁBADO 14
DOMINGO 15
SÁBADO 21
DOMINGO 22

JUEVES 26
VIERNES 27

SÁBADO 28
DOMINGO 29

Las Tinas: a golpe de mar
El balcón de Prellezo



JULIO / AGOSTO

NATUREANDO EN CORTO

ACTIVIDAD GRATUITA

ACTIVIDADES GUIADAS SIN RESERVA PREVIA
PLAZAS LIMITADAS

Entre las rías y el faro: Todos los lunes y jueves de julio y agosto.
Hora: 11:30 h | Duración: 1 ¾ h aprox.
Salida: Oficina de Turismo de San Vicente de La Barquera.

Secuoyas del monte Cabezón: Todos los martes y sábados de julio y agosto.
Hora: 17:00 y 18:00 h | Duración: 1 h aprox.
Salida: Aparcamiento del Monumento Natural de las Secuoyas.

ITINERARIO	DURACIÓN	LONGITUD	DESNIVEL	DIFICULTAD
Acantilados de San Vicente	4 ½ h	9,5 km	75 m	Media ●
Balcón de Prellezo	3 ½ h	6 km	100 m	Baja ●
Balleneros de Trasvía	3 h	7 km	100 m	Baja ●
Camino de la torre del medievo	4 ½ h	10,7 km	110 m	Media ●
Entrambosríos: territorio de maquis	2 ½ h	5 km	50 m	Baja ●
Hayedo litoral de Caviedes	4 h	7,5 km	250 m	Baja ●
Identificación de aves	3 h	Variable	Variable	Baja ●
Las Tinas: a golpe de mar	3 ½ h	7 km	100 m	Baja ●
Pájaro amarillo nocturna	4 h	7,5 km	50 m	Baja ●
Río Nansa y Monte Troncos	6 h	14 km	230 m	Media ●
Senda fluvial del Nansa	4 h	10 km	40 m	Baja ●
Taller familiar	2 ½ h	-	-	Baja ●

NATUREANDO EN CORTO	DURACIÓN	LONGITUD	DESNIVEL	DIFICULTAD
Entre las rías y el faro	1 ¾ h	3 km	50 m	Baja ●
Secuoyas del monte Cabezón	1 h	1,5 km	50 m	Baja ●

TALLERES FAMILIARES

Educación ambiental a través del juego y la creatividad.
Actividades planificadas para disfrutar en familia y conocer las especies y los hábitats más representativos del espacio protegido.

Más información en www.natureacantabria.com



CAMPOO-LOS VALLES

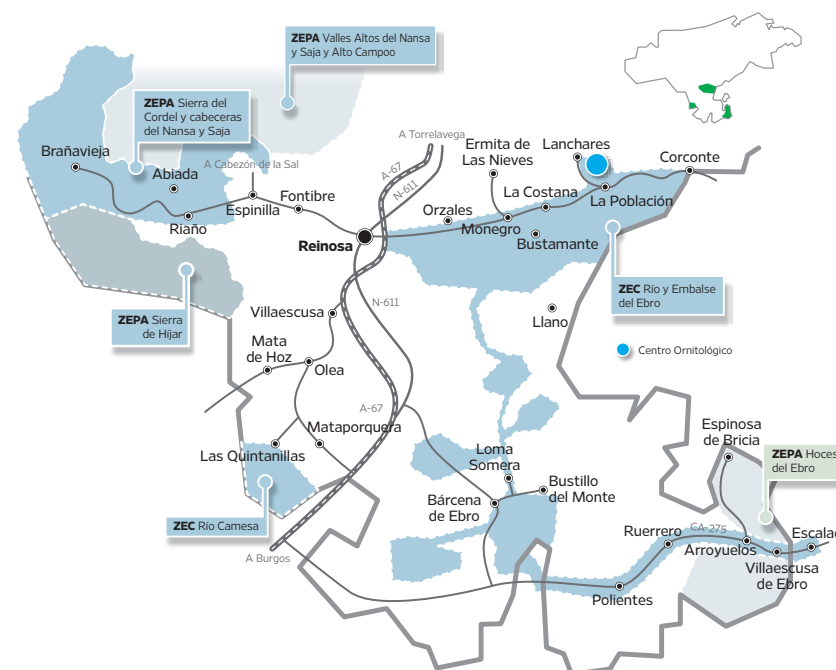
Espacios Naturales Protegidos

CALENDARIO JULIO / DICIEMBRE

JULIO	MIÉRCOLES 3	Sendero de Puente Dé
	JUEVES 4	Cascada del Tobazo y su avifauna
	VIERNES 5	Murciélagos de Campoo (nocturna)
	DOMINGO 7	Pantano del Ebro en lancha
		Arroyo Las Cortes
	SÁBADO 13	Las Nieves: panorámicas del embalse
	DOMINGO 14	Páramo de Bricia y cañón del Ebro
	MARTES 16	Nacederos del Híjar
	MIÉRCOLES 17	Acebal de Abiada
	SÁBADO 20	Valle del río Camesa
	DOMINGO 21	El Tornillo
		Mariposas y nenúfares
	SÁBADO 27	Pantano del Ebro en lancha
	DOMINGO 28	Cumbres del PN Saja-Besaya
		Hayedo de La Mina
AGOSTO	SÁBADO 3	Brañazarza / Peña de las Siete Cruces
	DOMINGO 4	Pantano del Ebro en lancha
	DOMINGO 11	Pantano del Ebro en lancha
	SÁBADO 17	Murciélagos de Campoo (nocturna)
	JUEVES 22	Mozagro (Cieza)
	SÁBADO 24	Cascada del Tobazo y su avifauna
	DOMINGO 25	Cumbres del PN Saja-Besaya
		Pantano del Ebro en lancha
	MIÉRCOLES 28	Mariposas del Sur de Cantabria
	SÁBADO 31	Nacederos del Híjar

SEPTIEMBRE	DOMINGO 1	Páramo de Bricia y cañón del Ebro
	MIÉRCOLES 4	Arroyo Las Cortes
	JUEVES 5	Brañazarza
	VIERNES 6	Natureando en corto: Molino de Orzales (12:00)
		Cascada del Tobazo y su avifauna
	SÁBADO 7	Las fuentes del Ebro
	DOMINGO 8	

VIERNES 13	Mozagro (Cieza)	
	Natureando en corto: Molino de Orzales (12:00)	
SÁBADO 14	Nacederos del Híjar	
	Hayedo de La Mina	
JUEVES 19	Berrea del ciervo	
VIERNES 20	Berrea del ciervo	
SÁBADO 21	Berrea del ciervo	
DOMINGO 22	Berrea del ciervo	
MIÉRCOLES 25	Berrea del ciervo	
JUEVES 26	Berrea del ciervo	
VIERNES 27	Berrea del ciervo	
SÁBADO 28	Berrea del ciervo	
DOMINGO 29	Berrea del ciervo	
OCTUBRE	SÁBADO 5	Páramo de Bricia y cañón del Ebro
	DOMINGO 6	Brañazarza / Rally ornitológico
	SÁBADO 12	Las huellas del hielo
		Natureando en corto: Molino de Orzales (12:00)
	DOMINGO 13	Sendero de Puente Dé
	SÁBADO 19	Las fuentes del Ebro
	DOMINGO 20	Acebal de Abiada
	SÁBADO 26	Cascada del Tobazo y su avifauna
	DOMINGO 27	Valle del río Camesa
	JUEVES 31	Peña de las Siete Cruces
NOVIEMBRE	SÁBADO 2	Acebal de Abiada
	DOMINGO 3	Páramo de Bricia y cañón del Ebro
	SÁBADO 9	Sendero de Puente Dé
	DOMINGO 10	Peña de las Siete Cruces
	SÁBADO 16	Hayedo de La Mina
	DOMINGO 17	Ruta micológica: identificación de setas
	DOMINGO 24	Aves del humedal
	SÁBADO 30	Arroyo Las Cortes
DICIEMBRE	JUEVES 5	Cascada del Tobazo y su avifauna
	SÁBADO 7	Sendero de Puente Dé
	DOMINGO 8	Brañazarza
	DOMINGO 15	Aves del humedal
	SÁBADO 21	Hayedo de La Mina
	DOMINGO 29	Natureando en corto: Molino de Orzales (11:30)



JULIO / AGOSTO

NATUREANDO EN CORTO



ACTIVIDADES GUIADAS SIN RESERVA PREVIA PLAZAS LIMITADAS

Reinoso: naturaleza urbana: Todos los lunes de julio y agosto.
Hora: 11:30 h | **Duración:** 1,5 h aprox.
Salida: Oficina de Turismo de Reinoso.

Molino de Orzales: Todos los jueves y sábados de julio y agosto.
Hora: Jueves a las 12:00 h | Sábados a las 17:00 h | **Duración:** 2 h aprox.
Salida: Iglesia de Orzales.

Cuna del Ebro: Todos los viernes de julio y agosto.
Hora: 11:30 h | **Duración:** 2 h aprox.
Salida: Oficina de Turismo de Fontibre. Aparcamiento del nacimiento del Ebro.

DATOS DE LOS ITINERARIOS

ITINERARIO	DURACIÓN	LONGITUD	DESNIVEL	DIFICULTAD
Acebal de Abiada	5 h	9 km	300 m	Baja ●
Actividad nocturna: Murciélagos de Campoo	3 ½-4 h	Variable	-	Baja ●
Arroyo Las Cortes	4 ½ h	10 km	220 m	Media ●
Aves del humedal	3 h	2-5 km	-	Baja ●
Brañazarza	5 h	9 km	410 m	Media ●
Cascada del Tobazo y su avifauna	4 h	5 km	250 m	Media ●
Cumbres del PN Saja-Besaya	5 ½ h	10 km	750 m	Alta ●
El Tornillo	5 h	10 km	700 m	Media ●
Hayedo de La Mina	3 ½-4 h	6 km	90 m	Baja ●
Las fuentes del Ebro	3 h	5 km	150 m	Baja ●
Las huellas del hielo	6 h	12 km	750 m	Media ●
Las Nieves: panorámica del embalse del Ebro	3 ½ h	6 km	150 m	Baja ●
Mariposas del Sur de Cantabria	3 ½ h	Variable	-	Baja ●
Mariposas y Nenúfares	3 ½-4 h	Variable	-	Baja ●
Mozagro (Cieza)	6 ½ h	12 km	750 m	Media ●
Nacederos del Híjar	6 h	12 km	700 m	Alta ●
Pantano del Ebro en lancha	2 h	24 km	-	Baja ●
Páramo de Bricia y cañón del Ebro	6 h	14 km	250 m	Media ●
Peña de las Siete Cruces	3 ½ h	7 km	250 m	Baja ●
Rally ornitológico	4 h	Variable	-	Baja ●
Ruta micológica: Identificación de setas	4 h	Variable	-	Baja ●
Sendero de Puente Dé	4 h	8 km	200 m	Baja ●
Valle del río Camesa	3 ½ h	8 km	100 m	Baja ●

NATUREANDO EN CORTO	DURACIÓN	LONGITUD	DESNIVEL	DIFICULTAD
Cuna del Ebro	1 ½-2 h	3,5 km	-	Baja ●
Molino de Orzales	1 ½ h	1 km	-	Baja ●
Reinoso: naturaleza urbana	1 ½ h	2,5 km	-	Baja ●



VALLES PASIEGOS

Espacios Naturales Protegidos

CALENDARIO JULIO / DICIEMBRE

JULIO MARTES 2 La Garma-Río Pisueña
 SÁBADO 6 Lunada-Castro Valnera
 MARTES 9 Flora silvestre de montaña
 MIÉRCOLES 10 Atardeceres de Valnera
 SÁBADO 13 Praderas de Ruyemas
 JUEVES 18 Riberas de Yera y Aján
 SÁBADO 20 Praderas de Aguasal: el reino del agua
 MIÉRCOLES 24 La Garma-Río Pisueña
 SÁBADO 27 Aves de prado y bosque
 MIÉRCOLES 31 Flora medicinal y etnobotánica

AGOSTO JUEVES 1 Flora silvestre de montaña
 SÁBADO 3 Mariposas y libélulas
 MARTES 6 Lunada-Castro Valnera
 SÁBADO 10 Riberas de Yera y Aján
 SÁBADO 17 La Garma-Río Pisueña
 JUEVES 22 Praderas de Ruyemas
 SÁBADO 24 Los puentes de Rucabao
 SÁBADO 31 Camino de los neveros

SEPTIEMBRE DOMINGO 1 **Natureando en corto: Un valle glaciar (11:30)**
 VIERNES 6 Atardeceres de Valnera
 SÁBADO 7 La Garma-Río Pisueña
 DOMINGO 8 **Natureando en corto: Un valle glaciar (11:30)**
 JUEVES 12 Los puentes de Rucabao
 VIERNES 13 Praderas de Aguasal: el reino del agua
 SÁBADO 14 Riberas de Yera y Aján
 DOMINGO 15 **Natureando en corto: Un valle glaciar (11:30)**
 SÁBADO 21 Praderas de Ruyemas
 DOMINGO 22 Alto Miera: una historia del cuaternario
 SÁBADO 28 La Garma-Río Pisueña
 DOMINGO 29 Camino de los neveros

OCTUBRE SÁBADO 5 Identificación de setas y hongos
Natureando en corto: Ruta botánica jardín del Pas (11:30)
 DOMINGO 6 Camino de los neveros
 SÁBADO 12 **Natureando en corto: Riberas del Miera (11:30 y 17:00)**
 DOMINGO 13 Hayedo de La Zamina
 SÁBADO 19 Alto Miera: una historia del cuaternario
 DOMINGO 20 Riberas de Yera y Aján
 SÁBADO 26 Los puentes de Rucabao
 DOMINGO 27 Flora medicinal y etnobotánica
 JUEVES 31 Praderas de Aguasal: el reino del agua

NOVIEMBRE SÁBADO 2 Aves de estuario y costa
Natureando en corto: Ruta botánica jardín del Pas (11:30)
 DOMINGO 3 Rucabao-Aguasal
 SÁBADO 9 Alto Miera: una historia del cuaternario
 DOMINGO 10 Abra del Pas-Costa Quebrada
 SÁBADO 16 Praderas de Ruyemas
 DOMINGO 17 Praderas de Aguasal: el reino del agua
 SÁBADO 23 Turberas del río Magdalena
 DOMINGO 24 La Garma-Río Pisueña
 SÁBADO 30 Alto Miera: una historia del cuaternario

DICIEMBRE DOMINGO 1 Riberas de Yera y Aján
 SÁBADO 7 Aves de estuario y costa
Natureando en corto: Ruta botánica jardín del Pas (11:30)
 DOMINGO 8 Camino de los neveros
 SÁBADO 14 Praderas de Aguasal: el reino del agua
 DOMINGO 15 Praderas de Ruyemas
 SÁBADO 21 Rucabao-Aguasal
 DOMINGO 22 La Garma-Río Pisueña
 SÁBADO 28 Alto Miera: una historia del cuaternario
 DOMINGO 29 Abra del Pas-Costa Quebrada

JULIO / AGOSTO NATUREANDO EN CORTO



ACTIVIDADES GUIADAS SIN RESERVA PREVIA PLAZAS LIMITADAS

Ribera del Miera: Todos los lunes de julio y agosto.
Hora: 11:15 h | **Duración:** 1 ¾ h aprox.
Salida: Estación FEVE de Liérganes.

Riberas del Pas: Todos los martes, viernes y domingos de julio y agosto y todos los viernes de octubre, noviembre y diciembre.
Hora: 17:15 h | **Duración:** 1 ¾ h aprox.
Salida: Estación de Puente Viesgo. Punto de información NATUREA Cantabria.

Ruta botánica jardín del Pas: Primer sábado de octubre, noviembre y diciembre.
Hora: 11:30 h | **Duración:** 2 h aprox.
Salida: Estación de Puente Viesgo. Punto de información NATUREA Cantabria.

Un valle glaciar: Todos los viernes y domingos de julio y agosto.
Hora: 11:30 h | **Duración:** 2 h aprox.
Salida: La Concha de Riomiera.

DATOS DE LOS ITINERARIOS

ITINERARIO	DURACIÓN	LONGITUD	DESNIVEL	DIFICULTAD
Abra del Pas-Costa Quebrada	6 h	11,2 km	270 m	Media ●
Alto Miera: una historia del cuaternario	5 h	12 km	350 m	Baja ●
Atardeceres de Valnera	3 h	6 km	250 m	Baja ●
Aves de estuario y costa	3-4 h	3-4 km	Variable	Baja ●
Aves de prado y bosque	3-4 h	3-5 km	Variable	Baja ●
Camino de los neveros	5 ½ h	9 km	480 m	Media ●
Flora medicinal y etnobotánica	3-4 h	3 km	15m	Baja ●
Flora silvestre de montaña	3-4 h	Variable	50-200 m	Baja ●
Hayedo de La Zamina	5 h	10 km	400 m	Media ●
Identificación de setas y hongos	3-4 h	Variable	-	Baja ●
La Garma-Río Pisueña	3 ½ h	6 km	165 m	Baja ●
Los puentes de Rucabao	4 h	7 km	250 m	Baja ●
Lunada-Castro Valnera	6 ½ h	12 km	400 m	Alta ●
Mariposas y libélulas	3-4 h	1-3 km	-	Baja ●
Praderas de Ruyemas	4 h	6 km	350 m	Baja ●
Praderas de Aguasal: el reino del agua	2 ½ h	4 km	290 m	Baja ●
Riberas de Yera y Aján	6 h	15 km	300 m	Media ●
Rucabao-Aguasal	6 h	11 km	520 m	Media ●
Turberas del río Magdalena	6 h	10 km	540 m	Media ●

NATUREANDO EN CORTO	DURACIÓN	LONGITUD	DESNIVEL	DIFICULTAD
Ribera del Miera	1 ¾ h	4 km	-	Baja ●
Riberas del Pas	1 ¾ h	3 km	-	Baja ●
Ruta botánica jardín del Pas	2 h	3 km	-	Baja ●
Un valle glaciar	2h	4 km	-	Baja ●



Parque Natural
COLLADOS DEL ASÓN
Espacios Naturales Protegidos ASÓN-AGÜERA-TRASMIERA

CALENDARIO JULIO / DICIEMBRE

JULIO
VIERNES 5 Monte Busturejo
DOMINGO 7 Camino a Busquemao
MARTES 9 Guardianes de Las Garmas
MIÉRCOLES 10 Vuelta a Colina
JUEVES 11 Caminos de Soba
DOMINGO 14 Monte La Vega
VIERNES 19 Canalahonda
DOMINGO 21 El viaje del cóndor
MARTES 23 Las trincheras
MIÉRCOLES 24 Bustalveinte
VIERNES 26 Cailagua: nacimiento del Asón
DOMINGO 28 Canal de Rolacías
MARTES 30 Glaciar de Hondojoón

AGOSTO
JUEVES 1 Monte La Vega
DOMINGO 4 Peña Lusa
JUEVES 8 Identificación de aves
DOMINGO 11 Bustalveinte
MIÉRCOLES 14 Canalahonda
DOMINGO 18 Vuelta a Colina
MARTES 20 Glaciar de Hondojoón
MARTES 27 Camino a Busquemao
MIÉRCOLES 28 Canal de Rolacías
JUEVES 29 Cailagua: nacimiento del Asón

SEPTIEMBRE
DOMINGO 1 Glaciar de Hondojoón
MIÉRCOLES 4 Tras los pasos del roblón
JUEVES 5 **Natureando en corto: Ictiológico (11:00)**
VIERNES 6 Monte Busturejo
SÁBADO 7 **Natureando en corto: Vegacorredor - el regreso de la nutria (11:30)**

DOMINGO 8 Peña Lusa
MARTES 10 Canalahonda
MIÉRCOLES 11 Peñalvalle

JUEVES 12 **Natureando en corto: Ictiológico (11:00)**
VIERNES 13 Canal de Rolacías
SÁBADO 14 **Natureando en corto: Vegacorredor - el regreso de la nutria (11:30)**

DOMINGO 15 Monte La Vega
JUEVES 19 Las Motas
SÁBADO 21 Llana de Pomayor
DOMINGO 22 Valle del Silencio
VIERNES 27 Mortillano
SÁBADO 28 Camino a Busquemao

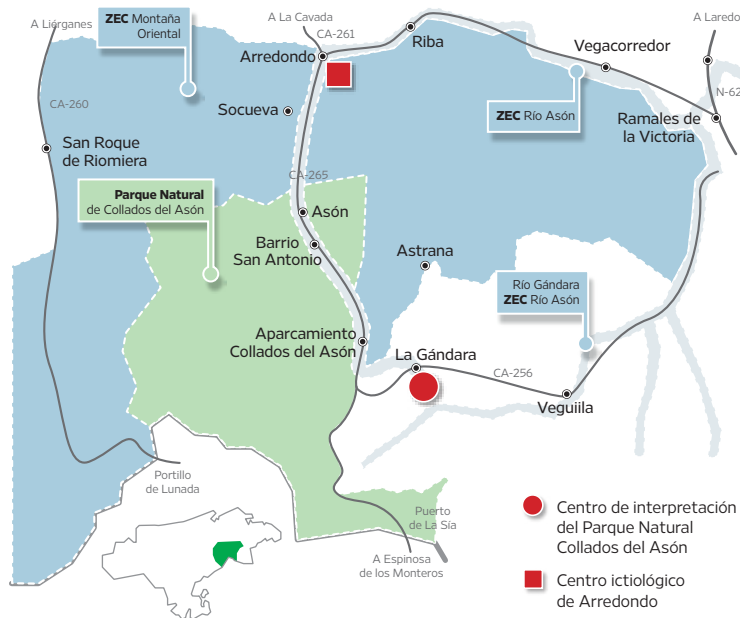
OCTUBRE
SÁBADO 5 Peñalvalle
DOMINGO 6 Las Trincheras
VIERNES 11 Glaciar de Hondojoón
SÁBADO 12 **Natureando en corto: Vegacorredor - el regreso de la nutria (11:30)**

DOMINGO 13 Las Motas
SÁBADO 19 Identificación de aves
DOMINGO 20 Vuelta a Colina
VIERNES 25 Canalahonda
SÁBADO 26 Monte La Vega
DOMINGO 27 Mortillano
MIÉRCOLES 30 Llana de Pomayor
JUEVES 31 Cailagua: nacimiento del Asón

NOVIEMBRE
SÁBADO 2 Peña Lusa
DOMINGO 3 Senda del aquelarre
SÁBADO 9 Canal de Rolacías
DOMINGO 10 Vuelta a Socueva
SÁBADO 16 Las Motas
DOMINGO 17 Caminos de Soba
SÁBADO 23 Monte La Vega
DOMINGO 24 Bustalveinte
SÁBADO 30 Canalahonda

DICIEMBRE
DOMINGO 1 Camino a Busquemao
SÁBADO 7 Glaciar de Hondojoón
DOMINGO 8 Mazo Grande
SÁBADO 14 Valle del Silencio
DOMINGO 15 Cailagua: nacimiento del Asón
SÁBADO 21 Vuelta a Socueva
DOMINGO 22 Guardianes de Las Garmas
JUEVES 26 **Natureando en corto: Vegacorredor - el regreso de la nutria (11:30)**

VIERNES 27 Canalahonda
SÁBADO 28 Senda del aquelarre
DOMINGO 29 Monte La Vega



JULIO / AGOSTO

NATUREANDO EN CORTO



ACTIVIDADES GUIADAS SIN RESERVA PREVIA PLAZAS LIMITADAS

Centro ictiológico: Todos los martes y jueves de julio y agosto.
Hora: Martes a las 17:30 h | Jueves a las 11:00 h | **Duración:** 1 h aprox.
Salida: Centro ictiológico de Arredondo.

Nacimiento del río Gándara: Todos los miércoles de julio y agosto.
Hora: 11:30 h | **Duración:** 2 h aprox.
Salida: Centro de interpretación del Parque Natural Collados del Asón, La Gándara de Soba.

Vegacorredor - el regreso de la nutria: Todos los sábados de julio y agosto.
Hora: 11:30 h | **Duración:** 2 ¼ h aprox.
Salida: Área recreativa de Vegacorredor, Ramales de la Victoria.

DATOS DE LOS ITINERARIOS

ITINERARIO	DURACIÓN	LONGITUD	DESNIVEL	DIFICULTAD
Bustalveinte	6 h	15 km	700 m	Media ●
Canal de Rolacías	5 h	11 km	650 m	Media ●
Cailagua: nacimiento del Asón	4 h	8,5 km	260 m	Baja ●
Camino a Busquemao	5 ½ h	10,5 km	750 m	Media ●
Caminos de Soba	6 h	14 km	700 m	Alta ●
Canalahonda	4 ½ h	12 km	420 m	Media ●
El viaje del cóndor	7 h	19 km	910 m	Alta ●
Glaciar de Hondojoón	6 h	15,5 km	600 m	Media ●
Guardianes de Las Garmas	3 ½ h	6 km	350 m	Media ●
Identificación de Aves	4 ½ h	-	-	Baja ●
Las Motas	6 ½ h	16 km	950 m	Alta ●
Las Trincheras	5 h	10 km	400 m	Media ●
Llana de Pomayor	6 h	10 km	500 m	Alta ●
Mazo Grande	4 ½ h	8 km	500 m	Media ●
Monte Busturejo	6 h	16 km	750 m	Alta ●
Monte La Vega	5 ½ h	10 km	500 m	Media ●
Mortillano	6 ½ h	13 km	735 m	Alta ●
Peña Lusa	6 ½ h	11,5 Km	700 m	Alta ●
Peñalvalle	6 ½ h	10,6 km	720 m	Alta ●
Senda del aquelarre	5 h	10 km	390 m	Media ●
Tras los pasos del roblón	4 h	9 km	220 m	Baja ●
Valle del Silencio	4 ½ h	10 km	360 m	Media ●
Vuelta a Colina	6 ½ h	17 km	760 m	Alta ●
Vuelta a Socueva	4 h	8 km	220 m	Baja ●

NATUREANDO EN CORTO	DURACIÓN	LONGITUD	DESNIVEL	DIFICULTAD
Centro ictiológico	1 h	-	-	Baja ●
Nacimiento del río Gándara	2 h	4,5 km	-	Baja ●
Vegacorredor - el regreso de la nutria	2 ¼ h	4,5 km	50 m	Baja ●



Parque Natural de las Marismas de
SANTOÑA, VICTORIA Y JOYEL
 Espacios Naturales Protegidos

CALENDARIO JULIO / DICIEMBRE

JULIO MARTES 2 Pico Candiano
 MIÉRCOLES 3 Censo de aves en campiña
 SÁBADO 6 Barco: estuario del Asón y monte Buciero
 DOMINGO 7 Isla: de Abisinia a Castellanos
 MARTES 9 Remendón: los últimos cuatros
 MIÉRCOLES 10 Taller familiar: intermareal
 SÁBADO 13 Monte Buciero (nocturna)
 MARTES 16 Cumbres del Buciero: las huellas del tiempo
 MIÉRCOLES 17 Cabo Quejo: la costa de los halcones
 SÁBADO 20 Barco: estuario del Asón y monte Buciero
 DOMINGO 21 Miravalles
 MIÉRCOLES 24 Ribera del Agüera
 SÁBADO 27 Cabo Quejo: la costa de los halcones
 MIÉRCOLES 31 Intermareal nocturno en Berria

AGOSTO JUEVES 1 Intermareal nocturno en Berria
 SÁBADO 3 Barco: estuario del Asón y monte Buciero
 DOMINGO 4 Pico Candiano
 MIÉRCOLES 7 Monte Cincho: mirador de Trasmiera
 MIÉRCOLES 14 Cabo Quejo: la costa de los halcones
 SÁBADO 17 Barco: estuario del Asón y monte Buciero
 MARTES 20 Remendón: los últimos cuatros
 MIÉRCOLES 21 Isla: de Abisinia a Castellanos
 SÁBADO 24 Barco: estuario del Asón y Monte Buciero
 DOMINGO 25 Cumbres del Buciero: las huellas del tiempo
 MIÉRCOLES 28 Miravalles
 JUEVES 29 Intermareal nocturno en Langre
 VIERNES 30 Intermareal nocturno en Langre

SEPTIEMBRE DOMINGO 1 Monte Cincho: mirador de Trasmiera
 JUEVES 5 Remendón: los últimos cuatros
 SÁBADO 7 Barco: estuario del Asón y monte Buciero
 Isla: de Abisinia a Castellanos
 DOMINGO 8 Censo de aves en campiña
 MARTES 10 Pico Candiano

JUEVES 12 Ribera del Agüera
 VIERNES 20 Miravalles
 SÁBADO 21 Cabo Quejo: la costa de los halcones
 DOMINGO 22 Taller familiar: crea con flores y hojas secas
 JUEVES 26 Montehano
 VIERNES 27 Intermareal nocturno en Langre
 SÁBADO 28 Barco: estuario del Asón y monte Buciero
 Intermareal nocturno en Langre

OCTUBRE SÁBADO 5 Costa de Noja
 DOMINGO 6 Aves del estuario del Asón
 VIERNES 11 Pico Candiano
 SÁBADO 12 Barco: aves acuáticas e invernantes
 DOMINGO 13 Taller familiar: aves en vuelo
 SÁBADO 19 Monte Buciero: la costa esmeralda
 DOMINGO 20 Aves del estuario del Asón
 SÁBADO 26 Miravalles
 DOMINGO 27 Aves del estuario del Asón
 MIÉRCOLES 30 Taller familiar: intermareal
 JUEVES 31 Cabo Quejo: la costa de los halcones

NOVIEMBRE SÁBADO 2 Isla: de Abisinia a Castellanos
 DOMINGO 3 Camino al molino
 SÁBADO 9 Aves del estuario del Asón
 DOMINGO 10 Taller familiar: intermareal
 SÁBADO 16 Barco: aves acuáticas e invernantes
 DOMINGO 17 Cabo Quejo: la costa de los halcones
 SÁBADO 23 Aves del estuario del Asón
 DOMINGO 24 Remendón: los últimos cuatros
 SÁBADO 30 Ribera del Agüera
 Aves del estuario del Asón

DICIEMBRE DOMINGO 1 Monte Cincho: mirador de Trasmiera
 SÁBADO 7 Miravalles
 DOMINGO 8 Aves del estuario del Asón
 SÁBADO 14 Barco: aves acuáticas e invernantes
 Cumbres del Buciero: las huellas del tiempo
 DOMINGO 15 Taller familiar: aves nocturnas
 SÁBADO 21 Aves del estuario del Asón
 DOMINGO 22 Monte Buciero: la costa esmeralda
 JUEVES 26 Cabo Quejo: la costa de los halcones
 VIERNES 27 Aves del estuario del Asón
 SÁBADO 28 Montehano
 DOMINGO 29 Aves del estuario del Asón



JULIO / AGOSTO
NATUREANDO EN CORTO
 ACTIVIDADES GUIADAS SIN RESERVA PREVIA PLAZAS LIMITADAS
ACTIVIDAD GRATUITA

Marisma de Joyel: Todos los miércoles y viernes de julio y agosto.
 Hora: 17:00 h | Duración: 2 horas aprox.
 Salida: Aparcamiento de Joyel.

Naturaleza del Buciero: Todos los jueves de julio y agosto.
 Hora: 11:30 h | Duración: 2 horas aprox.
 Salida: Oficina de Turismo, pasaje de Santoña.

DATOS DE LOS ITINERARIOS

ITINERARIO	DURACIÓN	LONGITUD	DESNIVEL	DIFICULTAD
Aves del estuario del Asón	2 ½ h	-	-	Baja ●
Barco: aves acuáticas e invernantes	2 ¼ h	-	-	Baja ●
Barco: estuario del Asón y monte Buciero	2 h	-	-	Baja ●
Cabo Quejo: la costa de los halcones	3 ½ h	5,4 km	120 m	Media ●
Camino al molino	2 ½ h	2 km	-	Baja ●
Censo de aves en campiña	3 ½ h	4 km	10 m	Baja ●
Censo de mariposas	3 h	3,7 km	80 m	Baja ●
Costa de Noja	2 ½ h	4 km	10 m	Baja ●
Cumbres del Buciero: las huellas del tiempo	6 h	8,1 km	680 m	Alta ●
Intermareal nocturno (Berria o Langre)	2 h	1 km	-	Baja ●
Isla: de Abisinia a Castellanos	3 ½ h	6,6 km	263 m	Baja ●
Miravalles	3 ¾ h	5,5 km	470 m	Media ●
Monte Buciero: la costa esmeralda	3 ¾ h	7,2 km	150 m	Baja ●
Monte Buciero (nocturna)	4 h	7,2 km	150 m	Baja ●
Monte Cincho: mirador de Trasmiera	3 ½ h	4,2 km	240 m	Media ●
Montehano	3 h	2,5 km	186 m	Baja ●
Pico Candiano	5 h	10,1 km	520 m	Media ●
Remendón: los últimos cuatros	5 h	10 km	515 m	Media ●
Ribera del Agüera	2 ½ h	3,5 km	10 m	Baja ●
Talleres familiares	2 h	-	-	Baja ●

NATUREANDO EN CORTO

NATUREANDO EN CORTO	DURACIÓN	LONGITUD	DESNIVEL	DIFICULTAD
Marisma de Joyel	1 ½ h	3 km	-	Baja ●
Naturaleza del Buciero	1 ¾ h	4 km	100 m	Baja ●

LIÉBANA

CASA DE LA NATURALEZA DE PESAGUERO

Pesaguero
Carretera CA-184, km 14

608 849 362



SAJA-BESAYA

CENTRO DE INTERPRETACIÓN DEL PARQUE NATURAL SAJA-BESAYA

Saja (Los Tojos)
Carretera CA-280, km 13

608 065 846



OYAMBRE

CENTRO DE INTERPRETACIÓN DEL PARQUE NATURAL DE OYAMBRE

San Vicente de La Barquera
Faro Punta de La Silla

942 712 019 / 696 934 603



VALLES PASIEGOS

PUNTO DE INFORMACIÓN NATUREA CANTABRIA

Puente Viesgo
Antigua estación de FF.CC.

942 598 758 / 666 603 431



CAMPOO-LOS VALLES

CENTRO ORNITOLÓGICO DEL EMBALSE DEL EBRO

La Población
(Campoo de Yuso)

608 413 109



COLLADOS DEL ASÓN

CENTRO DE INTERPRETACIÓN DEL PARQUE NATURAL COLLADOS DEL ASÓN

La Gándara (Soba)
Área recreativa del Monte Lavín

942 677 371 / 619 892 634



SANTOÑA, VICTORIA Y JOYEL

CENTRO DE INTERPRETACIÓN DEL PARQUE NATURAL DE LAS MARISMAS DE SANTOÑA, VICTORIA Y JOYEL

Santoña
Edificio Mirador de las marismas

942 671 724 / 674 617 628

HORARIO DE APERTURA PARA TODOS LOS CENTROS

ENERO-MARZO	De miércoles a viernes	10:00-15:30 h	Sábados, domingos y festivos	10:00-18:00 h
ABRIL-JUNIO	De miércoles a viernes	10:00-17:00 h	Sábados, domingos y festivos	10:00-19:00 h
JULIO-AGOSTO	De lunes a domingo y festivos	10:00-19:00 h		
SEPTIEMBRE	De martes a domingo y festivos	10:00-19:00 h		
OCTUBRE	De miércoles a viernes	10:00-17:00 h	Sábados, domingos y festivos	10:00-19:00 h
NOVIEMBRE - DICIEMBRE	De miércoles a viernes	10:00-15:30 h	Sábados, domingos y festivos	10:00-18:00 h

Entrada gratuita. Cerrado los días 6 de enero y 25 de diciembre.

www.natureacantabria.com

TARIFAS

Itinerarios guiados

Itinerario guiado e interpretado menos de 4 h	5 €	De 5 a 18 años: 1 €
Itinerario guiado e interpretado 4 h o más	7 €	De 5 a 18 años: 1 €

Actividades especiales

Pantano del Ebro en lancha	15 €	
Barco Aves acuáticas e invernantes (siete plazas)	30 €	Hasta 12 años 20 €
Barco Estuario del Asón y monte Buciero (siete plazas)	20 €	Hasta 12 años 15 €
Seguimiento de la berrea del ciervo	12 €	

Abonos

Amigos de Naturea	Individual/año: 50 €	Familiar/año: 90 €
--------------------------	----------------------	--------------------

Permite disfrutar ilimitadamente de todas las actividades programadas en el calendario y una reducción de precio en las actividades especiales. Más información en www.natureacantabria.com

Abono Siete rutas, siete ámbitos	30 €	
---	------	--

Para que naturees tú solo o acompañado. ¡Lo puedes compartir!
Quedan excluidas del abono las actividades especiales.
Más información en www.natureacantabria.com

La Red Cántabra de Desarrollo Rural se reserva el derecho de modificar o cancelar cualquiera de las actividades inicialmente previstas en este programa. Estas modificaciones se podrán consultar en nuestra página web www.natureacantabria.com



NORMAS Y RECOMENDACIONES BÁSICAS

- Es imprescindible acudir a las rutas con calzado adecuado, ropa cómoda y agua abundante.
- Consúltenos sobre la idoneidad de rutas para niños.
- En caso de condiciones meteorológicas adversas, el guía podrá optar por cancelar la actividad antes de su inicio.
- Si por razones ajenas a la organización no se puede finalizar el itinerario o hubiera de modificarse el trazado inicialmente previsto, no se devolverá el importe abonado.
- La actividad se suspenderá si no hay al menos dos personas apuntadas al inicio de la ruta
- Las reservas para las actividades pueden realizarse hasta con un mes de antelación.
- La organización no se hace responsable de accidentes personales, roturas o pérdidas de material que tengan lugar durante el transcurso de la actividad.
- No se admite el acompañamiento de mascotas en las actividades guiadas.

INFORMACIÓN Y RESERVAS

942 049 438 / 695 594 450 
De 9:00 a 14:00 h de lunes a viernes
naturea@natureacantabria.com 
www.natureacantabria.com 
NatureaCantabria 
Naturea_Cant 



-  info@redcantabrarural.com
-  www.redcantabrarural.com
- www.natureacantabria.com
-  [RedCantabraDesarrolloRural](#)
-  [Cantabria_Rural](#)

NATUREA CANTABRIA

Un proyecto de



Fotógrafos colaboradores:

Javier Maza Pérez
Pedro Laso Alonso
Iván Ruiz Sasián



Grupo de Acción Local
Asón - Agüera - Trasmiera



Asociación de Desarrollo Territorial
CAMPOO - LOS VALLES



GRUPO DE ACCIÓN LOCAL
LIÉBANA



Saja Nansa
ASOCIACIÓN DE DESARROLLO RURAL



VALLES PASIEGOS
ASOCIACIÓN PROMOCIÓN Y DESARROLLO
DE LOS VALLES PASIEGOS

